

Comune di San Benedetto del Tronto

PROTEZIONE CIVILE


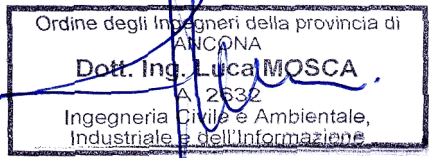


PROVINCIA DI ASCOLI PICENO



PIANO COMUNALE DI PROTEZIONE CIVILE

SCHEDE AREE DI EMERGENZA AREE DI ATTESA, AMMASSAMENTO, RICOVERO (n. 34 schede)

Soggetto realizzatore:  VIA CAVOUR, 38 CHIARAVALLE (AN) TEL:071-949279 FAX:071-949063 E-MAIL: LUKAMOSKA@YAHOO.IT C.F.: MSCLCU77E28C615G P.I.: 02268450422	Timbro e firma: 	Collaboratori: Dott. Geol. Tesei Mariano <i>Strada del Soccorso, 59/a Senigallia (AN)</i> Dott. Geol. Moreschi Mirco <i>Via Repubblica, 73 Santa Maria Nuova (AN)</i>
--	---	---

REVISIONE N°.	REDATTA DA:	IN DATA:
01	Ing. Luca Mosca	Aprile 2025

DATA: Aprile 2025	SCALA:	ELABORATO: P1
--------------------------	--------	----------------------

AREE DI EMERGENZA

LEGENDA:

--- collegamento tra aree di attesa e ricovero



ATTESA

3 PARCHEGGIO A NORD DEL CAMPO SPORTIVO LA ROCCA
12 PARCHEGGIO A SUD DELLO STADIO RIVIERA DELLE PALME
19 PIAZZA DELLA LIBERTA'
20 CAMPO SAN FILIPPO NERI
21 PINETA BUOZZI
22 PARCO VIA FORMENTINI
23 PIAZZALE SCUOLE CURZI
24 PARCO CERBONI
25 CAMPO PARROCCHIA SAN GIACOMO DELLA MARCA
26 PIAZZA SALVO D'ACQUISTO
27 PIAZZA REDENTORE
28 PARCO ALFORTVILLE
33 PIAZZA SACRA FAMIGLIA
34 PARCHEGGI ANTISTANTI CENTRO COMMERCIALE PdA



AMMASSAMENTO

1 PARCHEGGIO A SUD DEL CAMPO SPORTIVO LA ROCCA
4 CAMPO DA CALCIO CENTRO SPORTIVO SABATINO D'ANGELO
5 PISTA DI ATLETICA LEGGERA
10 CAMPI CALCETTO NORD STADIO RIVIERA DELLE PALME
11 PARCHEGGIO A SUD-EST VIALE DELLO SPORT
12 PARCHEGGIO A SUD DI STADIO RIVIERA DELLE PALME



RICOVERO

1 PARCHEGGIO A SUD DEL CAMPO SPORTIVO LA ROCCA
2 CAMPO SPORTIVO LA ROCCA
3 PARCHEGGIO A NORD DEL CAMPO SPORTIVO LA ROCCA
4 CAMPO DA CALCIO CENTRO SPORTIVO SABATINO D'ANGELO
5 PISTA DI ATLETICA LEGGERA
6 AREA VERDE A NORD-EST DELLA ROTATORIA SS 16 VAR
7 PARCHEGGIO A NORD DI STADIO RIVIERA DELLE PALME
8 CAMPI CALCETTO CENTRO SPORTIVO SABATINO D'ANGELO
9 STADIO RIVIERA DELLE PALME
11 PARCHEGGIO A SUD-EST VIALE DELLO SPORT
13 AREA VERDE A SUD-OVEST DELLA ROTATORIA SS 16 VAR
14 PALAZZETTO DELLO SPORT BERNARDO SPECA
15 SPOGLIATOI ED UFFICI STADIO RIVIERA DELLE PALME
16 TENSOSTRUTTURA CENTRO SPORTIVO SABBATINO D'ANGELO
17 PALESTRA ASS. AGRARIA CLUB
18 BOCCIOFILA SANBENEDETTESE
29 PALESTRA SCUOLA MARCHEGIANI
30 AREA VERDE E PARCHEGGI COMUNALI
31 SPOGLIATOIO E UFFICI PISTA DI ATLETICA LEGGERA
32 BEACH ARENA


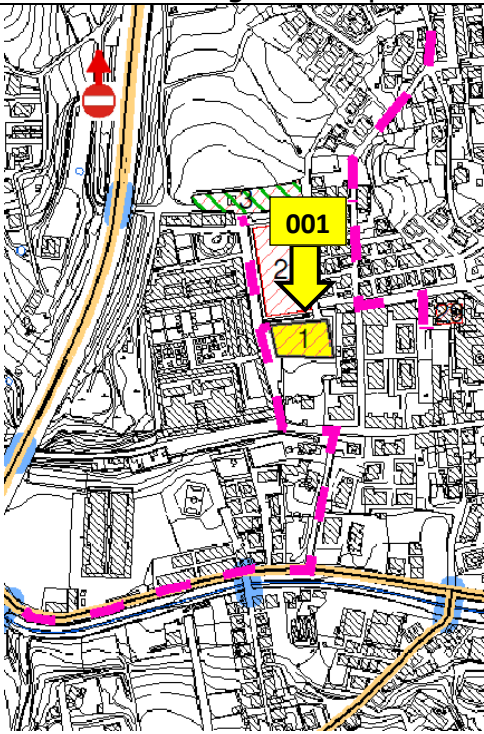


SCHEDA IDENTIFICATIVA AREA DI EMERGENZA

**AE**

IDENTIFICATIVI	
Codice identificativo:	001
Denominazione:	PARCHEGGIO A SUD DEL CAMPO SPORTIVO LA ROCCA
Località/Quartiere:	PAESE ALTO
Indirizzo:	VIA DEI FENICI
Funzione:	<input type="checkbox"/> Attesa <input checked="" type="checkbox"/> Ammassamento <input checked="" type="checkbox"/> Ricovero
	<input checked="" type="checkbox"/> Ricovero ¹⁾ <input checked="" type="checkbox"/> Area di ricovero (superficie aperta) <input type="checkbox"/> Centro di ricovero (struttura coperta)

CARATTERISTICHE GENERALI	
Proprietà:	<input checked="" type="checkbox"/> Pubblica <input type="checkbox"/> Privata
Superficie (m ²):	2150
¹⁾ Stima popolazione ospitabile:	172
Pavimentazione:	<input checked="" type="checkbox"/> Asfaltata/pavimentata <input type="checkbox"/> Fondo naturale
Morfologia:	<input checked="" type="checkbox"/> Pianeggiante <input type="checkbox"/> Su leggero pendio (15÷30°) <input type="checkbox"/> Su forte pendio (>30°)
Infrastrutture di servizio:	Acqua <input type="checkbox"/> Esistente <input type="checkbox"/> Assente <input checked="" type="checkbox"/> Da predisporre
	Elettricità <input type="checkbox"/> Esistente <input type="checkbox"/> Assente <input checked="" type="checkbox"/> Da predisporre
	Fognatura <input type="checkbox"/> Esistente <input type="checkbox"/> Assente <input checked="" type="checkbox"/> Da predisporre
Acque superficiali:	<input checked="" type="checkbox"/> Assenti <input type="checkbox"/> Ruscellamento diffuso <input type="checkbox"/> Ruscellamento concentrato
Accessibilità da:	VIA CONQUISTE – VIA DEI FENICI

INQUADRAMENTO	
Coordinate (Sistema Gauss-Boaga):	4756030 N 2427990 E
Foto aerea	Stralcio cartografico di piano
	

NOTE:


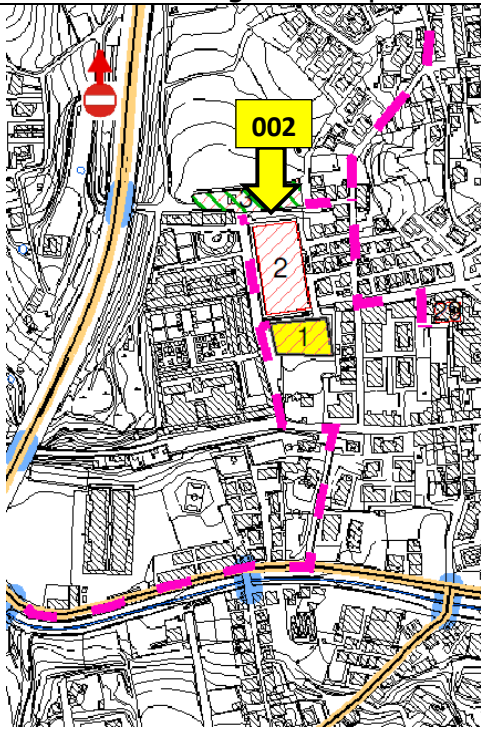


SCHEDA IDENTIFICATIVA AREA DI EMERGENZA

**AE**

IDENTIFICATIVI	
Codice identificativo:	002
Denominazione:	CAMPO SPORTIVO LA ROCCA
Località/Quartiere:	PAESE ALTO
Indirizzo:	VIA DEI FENICI
Funzione:	<input type="checkbox"/> Attesa <input type="checkbox"/> Ammassamento <input checked="" type="checkbox"/> Ricovero
	<input checked="" type="checkbox"/> Ricovero ¹⁾ <input checked="" type="checkbox"/> Area di ricovero (superficie aperta) <input type="checkbox"/> Centro di ricovero (struttura coperta)

CARATTERISTICHE GENERALI	
Proprietà:	<input checked="" type="checkbox"/> Pubblica <input type="checkbox"/> Privata
Superficie (m ²):	3998
¹⁾ Stima popolazione ospitabile:	320
Pavimentazione:	<input type="checkbox"/> Asfaltata/pavimentata <input checked="" type="checkbox"/> Fondo naturale
Morfologia:	<input checked="" type="checkbox"/> Pianeggiante <input type="checkbox"/> Su leggero pendio (15÷30°) <input type="checkbox"/> Su forte pendio (>30°)
Infrastrutture di servizio:	<i>Acqua</i> <input type="checkbox"/> Esistente <input type="checkbox"/> Assente <input checked="" type="checkbox"/> Da predisporre
	<i>Elettricità</i> <input type="checkbox"/> Esistente <input type="checkbox"/> Assente <input checked="" type="checkbox"/> Da predisporre
	<i>Fognatura</i> <input type="checkbox"/> Esistente <input type="checkbox"/> Assente <input checked="" type="checkbox"/> Da predisporre
Acque superficiali:	<input checked="" type="checkbox"/> Assenti <input type="checkbox"/> Ruscellamento diffuso <input type="checkbox"/> Ruscellamento concentrato
Accessibilità da:	VIA BRAMANTE / VIA DEI FENICI

INQUADRAMENTO	
Coordinate (Sistema Gauss-Boaga):	4756100 N 2427970 E
Foto aerea	Stralcio cartografico di piano
	

NOTE:


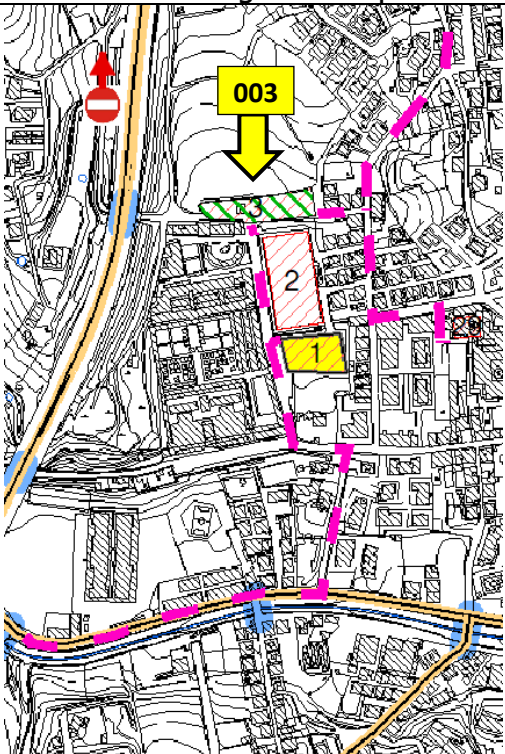


SCHEMA IDENTIFICATIVA AREA DI EMERGENZA

**AE**

IDENTIFICATIVI	
Codice identificativo:	003
Denominazione:	PARCHEGGIO A NORD DEL CAMPO SPORTIVO LA ROCCA
Località/Quartiere:	PAESE ALTO
Indirizzo:	VIA GEMITO
Funzione:	<input checked="" type="checkbox"/> Attesa <input type="checkbox"/> Ammassamento <input checked="" type="checkbox"/> Ricovero
	<input checked="" type="checkbox"/> Ricovero ¹⁾ <input checked="" type="checkbox"/> Area di ricovero (superficie aperta) <input type="checkbox"/> Centro di ricovero (struttura coperta)

CARATTERISTICHE GENERALI	
Proprietà:	<input checked="" type="checkbox"/> Pubblica <input type="checkbox"/> Privata
Superficie (m ²):	2528
¹⁾ Stima popolazione ospitabile:	202
Pavimentazione:	<input checked="" type="checkbox"/> Asfaltata/pavimentata <input type="checkbox"/> Fondo naturale
Morfologia:	<input checked="" type="checkbox"/> Pianeggiante <input type="checkbox"/> Su leggero pendio (15÷30°) <input type="checkbox"/> Su forte pendio (>30°)
Infrastrutture di servizio:	Acqua <input type="checkbox"/> Esistente <input type="checkbox"/> Assente <input checked="" type="checkbox"/> Da predisporre
	Elettricità <input type="checkbox"/> Esistente <input type="checkbox"/> Assente <input checked="" type="checkbox"/> Da predisporre
	Fognatura <input type="checkbox"/> Esistente <input type="checkbox"/> Assente <input checked="" type="checkbox"/> Da predisporre
Acque superficiali:	<input checked="" type="checkbox"/> Assenti <input type="checkbox"/> Ruscellamento diffuso <input type="checkbox"/> Ruscellamento concentrato
Accessibilità da:	VIA BRAMANTE

INQUADRAMENTO	
Coordinate (Sistema Gauss-Boaga):	4756170 N 2427940 E
Foto aerea	Stralcio cartografico di piano
	



SCHEDA IDENTIFICATIVA AREA DI EMERGENZA

**AE**

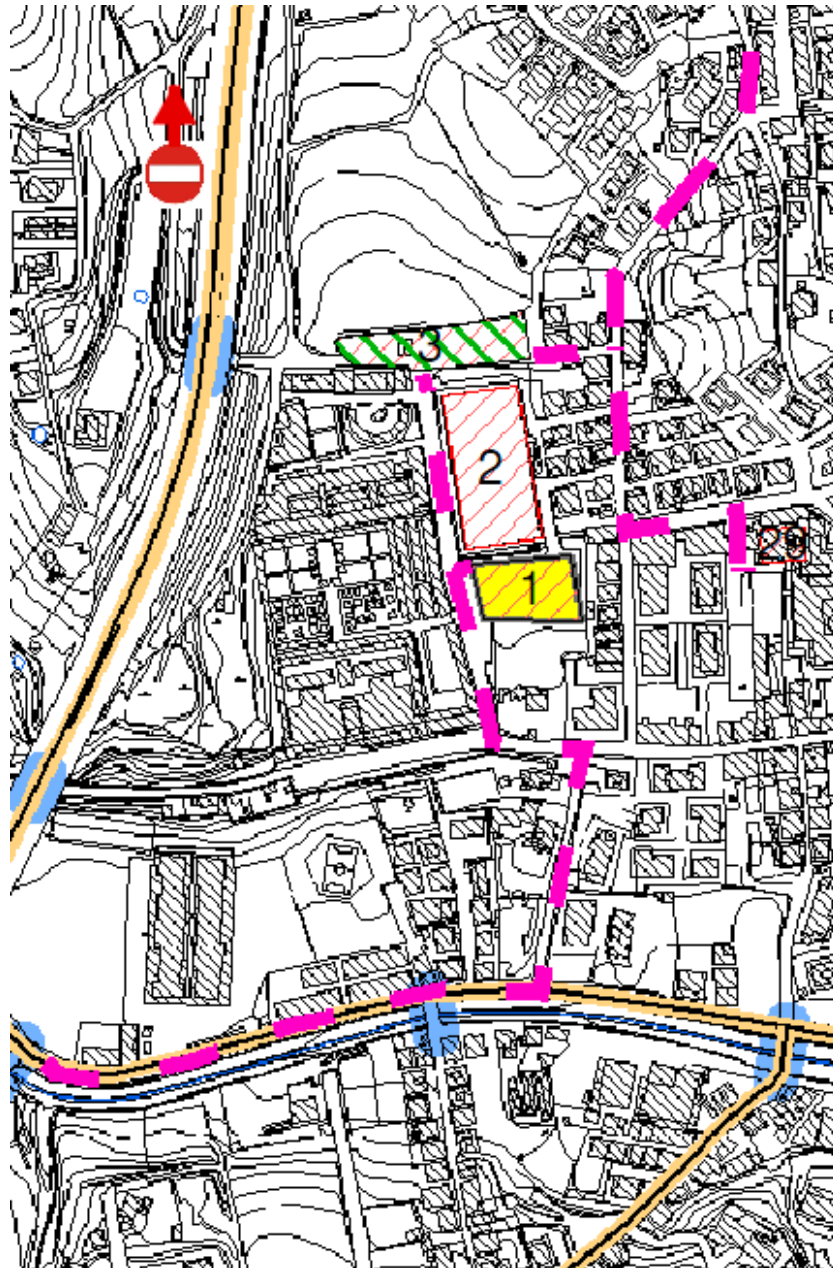
AREA DI RICOVERO			
Codice identificativo:	003		
Denominazione:	PARCHEGGIO A NORD DEL CAMPO SPORTIVO LA ROCCA		
Indirizzo:	VIA GEMITO		
Coordinate Geografiche (Gauss-Boaga):	4756170 N	2427940 E	
Raggiungibilità:	<input checked="" type="checkbox"/> A piedi <input type="checkbox"/> Bus		
Viabilità di connessione Area attesa-area di ricovero:	VIA BRAMANTE		

Codice identificativo:	002		
Denominazione:	CAMPO SPORTIVO LA ROCCA		
Indirizzo:	VIA DEI FENICI		
Coordinate Geografiche (Gauss-Boaga):	4756100 N	2427970 E	
Raggiungibilità:	<input checked="" type="checkbox"/> A piedi <input type="checkbox"/> Bus		
Viabilità di connessione Area attesa-area di ricovero:	VIA BRAMANTE / VIA DEI FENICI		

Codice identificativo:	001		
Denominazione:	PARCHEGGIO A SUD DEL CAMPO SPORTIVO LA ROCCA		
Indirizzo:	VIA DEI FENICI		
Coordinate Geografiche (Gauss-Boaga):	4756030 N	2427990 E	
Raggiungibilità:	<input checked="" type="checkbox"/> A piedi <input type="checkbox"/> Bus		
Viabilità di connessione Area attesa-area di ricovero:	VIA CONQUISTE – VIA DEI FENICI		

Codice identificativo:	029		
Denominazione:	PALESTRA SCUOLA MARCHEGIANI		
Indirizzo:	VIA G. IMPASTATO		
Coordinate Geografiche (Gauss-Boaga):	4753090 N	2429580 E	
Raggiungibilità:	<input checked="" type="checkbox"/> A piedi <input type="checkbox"/> Bus		
Viabilità di connessione Area attesa-area di ricovero:	VIA BENVENUTO CELLINI		

PLANIMETRIA COLLEGAMENTO AREA DI ATTESA-AREA DI RICOVERO



NOTE:


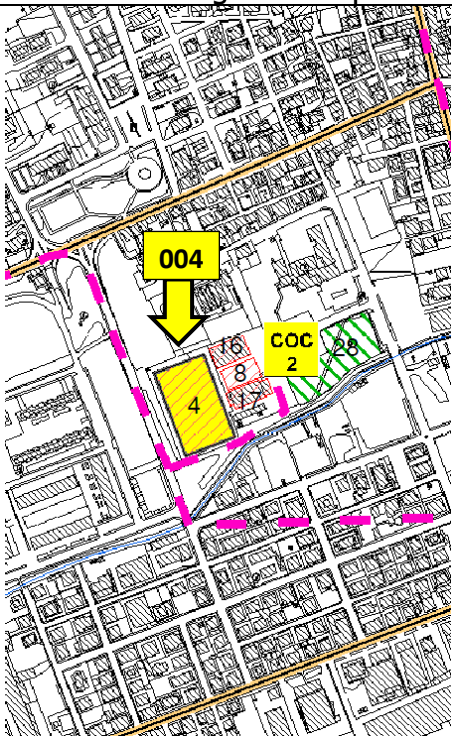


SCHEMA IDENTIFICATIVA AREA DI EMERGENZA

**AE**

IDENTIFICATIVI	
Codice identificativo:	004
Denominazione:	CAMPO CALCIO CENTRO SPORTIVO SABATINO D'ANGELO
Località/Quartiere:	AGRARIA
Indirizzo:	VIA VAL CUVIA
Funzione:	<input type="checkbox"/> Attesa <input checked="" type="checkbox"/> Ammassamento <input checked="" type="checkbox"/> Ricovero
	<input checked="" type="checkbox"/> Ricovero ¹⁾ <input checked="" type="checkbox"/> Area di ricovero (superficie aperta) <input type="checkbox"/> Centro di ricovero (struttura coperta)

CARATTERISTICHE GENERALI	
Proprietà:	<input checked="" type="checkbox"/> Pubblica <input type="checkbox"/> Privata
Superficie (m ²):	6120
¹⁾ Stima popolazione ospitabile:	490
Pavimentazione:	<input checked="" type="checkbox"/> Asfaltata/pavimentata <input type="checkbox"/> Fondo naturale
Morfologia:	<input checked="" type="checkbox"/> Pianeggiante <input type="checkbox"/> Su leggero pendio (15÷30°) <input type="checkbox"/> Su forte pendio (>30°)
Infrastrutture di servizio:	Acqua <input type="checkbox"/> Esistente <input type="checkbox"/> Assente <input checked="" type="checkbox"/> Da predisporre
	Elettricità <input type="checkbox"/> Esistente <input type="checkbox"/> Assente <input checked="" type="checkbox"/> Da predisporre
	Fognatura <input type="checkbox"/> Esistente <input type="checkbox"/> Assente <input checked="" type="checkbox"/> Da predisporre
Acque superficiali:	<input checked="" type="checkbox"/> Assenti <input type="checkbox"/> Ruscellamento diffuso <input type="checkbox"/> Ruscellamento concentrato
Accessibilità da:	VIA VAL CUVIA

INQUADRAMENTO	
Coordinate (Sistema Gauss-Boaga):	4751330 N 2429200 E
Foto aerea	Stralcio cartografico di piano
	

NOTE:


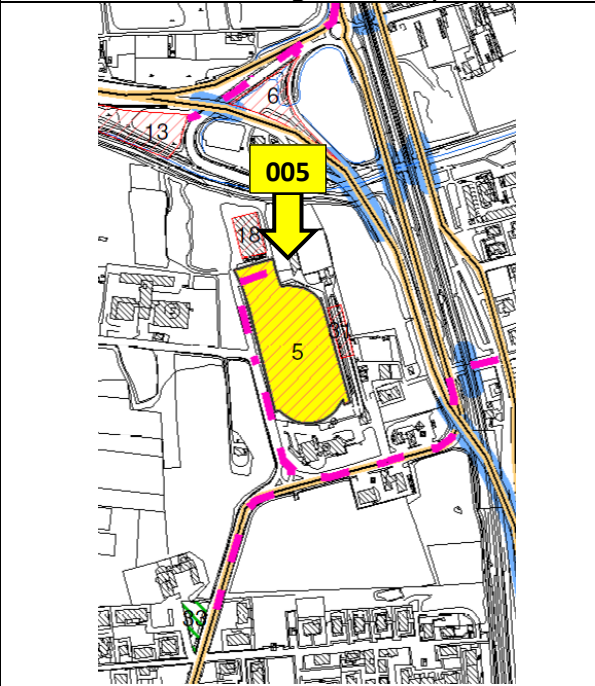


SCHEDA IDENTIFICATIVA AREA DI EMERGENZA

**AE**

IDENTIFICATIVI	
Codice identificativo:	005
Denominazione:	PISTA DI ATLETICA LEGGERA
Località/Quartiere:	RAGNOLA
Indirizzo:	VIA SGATTONI
Funzione:	<input type="checkbox"/> Attesa <input checked="" type="checkbox"/> Ammassamento <input checked="" type="checkbox"/> Ricovero
	<input checked="" type="checkbox"/> Ricovero ¹⁾ <input checked="" type="checkbox"/> Area di ricovero (superficie aperta) <input type="checkbox"/> Centro di ricovero (struttura coperta)

CARATTERISTICHE GENERALI	
Proprietà:	<input checked="" type="checkbox"/> Pubblica <input type="checkbox"/> Privata
Superficie (m ²):	16.225
¹⁾ Stima popolazione ospitabile:	1.298
Pavimentazione:	<input type="checkbox"/> Asfaltata/pavimentata <input checked="" type="checkbox"/> Fondo naturale
Morfologia:	<input checked="" type="checkbox"/> Pianeggiante <input type="checkbox"/> Su leggero pendio (15÷30°) <input type="checkbox"/> Su forte pendio (>30°)
Infrastrutture di servizio:	Acqua <input type="checkbox"/> Esistente <input type="checkbox"/> Assente <input checked="" type="checkbox"/> Da predisporre
	Elettricità <input type="checkbox"/> Esistente <input type="checkbox"/> Assente <input checked="" type="checkbox"/> Da predisporre
	Fognatura <input type="checkbox"/> Esistente <input type="checkbox"/> Assente <input checked="" type="checkbox"/> Da predisporre
Acque superficiali:	<input checked="" type="checkbox"/> Assenti <input type="checkbox"/> Ruscellamento diffuso <input type="checkbox"/> Ruscellamento concentrato
Accessibilità da:	VIALE DELLO SPORT / VIA SGATTONI

INQUADRAMENTO	
Coordinate (Sistema Gauss-Boaga):	4752940 N 2429640 E
Foto aerea	Stralcio cartografico di piano
	

NOTE:


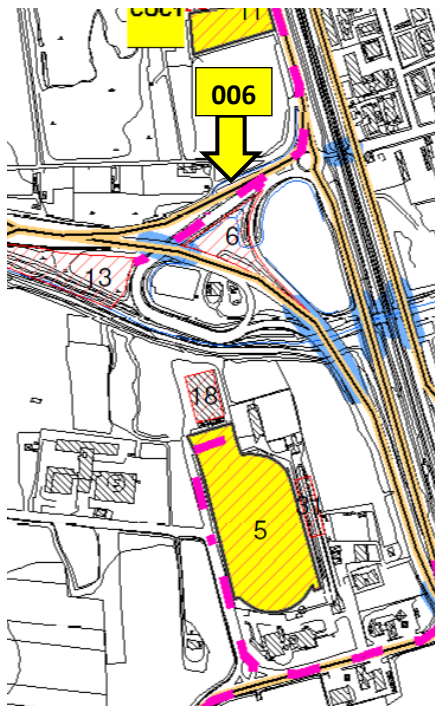


SCHEMA IDENTIFICATIVA AREA DI EMERGENZA

**AE**

IDENTIFICATIVI	
Codice identificativo:	006
Denominazione:	AREA VERDE A NORD EST DELLA ROTATORIA SS 16 VAR.
Località/Quartiere:	RAGNOLA
Indirizzo:	STRADA STATALE 16 VAR
Funzione:	<input type="checkbox"/> Attesa <input type="checkbox"/> Ammassamento <input checked="" type="checkbox"/> Ricovero
	<input checked="" type="checkbox"/> Ricovero ¹⁾ <input checked="" type="checkbox"/> Area di ricovero (superficie aperta) <input type="checkbox"/> Centro di ricovero (struttura coperta)

CARATTERISTICHE GENERALI	
Proprietà:	<input checked="" type="checkbox"/> Pubblica <input type="checkbox"/> Privata
Superficie (m ²):	3.410
¹⁾ Stima popolazione ospitabile:	273
Pavimentazione:	<input type="checkbox"/> Asfaltata/pavimentata <input checked="" type="checkbox"/> Fondo naturale
Morfologia:	<input checked="" type="checkbox"/> Pianeggiante <input type="checkbox"/> Su leggero pendio (15÷30°) <input type="checkbox"/> Su forte pendio (>30°)
Infrastrutture di servizio:	Acqua <input type="checkbox"/> Esistente <input checked="" type="checkbox"/> Assente <input type="checkbox"/> Da predisporre
	Elettricità <input type="checkbox"/> Esistente <input checked="" type="checkbox"/> Assente <input type="checkbox"/> Da predisporre
	Fognatura <input type="checkbox"/> Esistente <input checked="" type="checkbox"/> Assente <input type="checkbox"/> Da predisporre
Acque superficiali:	<input checked="" type="checkbox"/> Assenti <input type="checkbox"/> Ruscellamento diffuso <input type="checkbox"/> Ruscellamento concentrato
Accessibilità da:	STRADA STATALE 16 VAR

INQUADRAMENTO	
Coordinate (Sistema Gauss-Boaga):	4753250 N 2429610 E
Foto aerea	Stralcio cartografico di piano
	

NOTE:


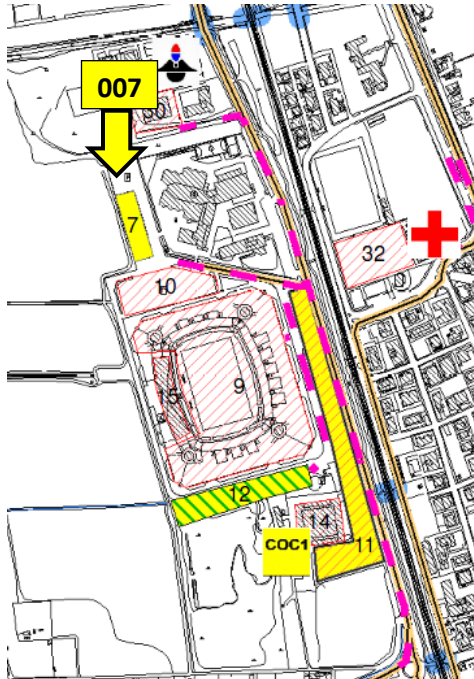


SCHEDA IDENTIFICATIVA AREA DI EMERGENZA

**AE**

IDENTIFICATIVI	
Codice identificativo:	007
Denominazione:	CAMPI CALCETTO NORD STADIO RIVIERA DELLE PALME
Località/Quartiere:	RAGNOLA
Indirizzo:	VIALE DELLO SPORT
Funzione:	<input type="checkbox"/> Attesa <input checked="" type="checkbox"/> Ammassamento <input type="checkbox"/> Ricovero
	<input type="checkbox"/> Ricovero ¹⁾ <input type="checkbox"/> Area di ricovero (superficie aperta) <input type="checkbox"/> Centro di ricovero (struttura coperta)

CARATTERISTICHE GENERALI	
Proprietà:	<input checked="" type="checkbox"/> Pubblica <input type="checkbox"/> Privata
Superficie (m ²):	5.290
¹⁾ Stima popolazione ospitabile:	
Pavimentazione:	<input checked="" type="checkbox"/> Asfaltata/pavimentata <input type="checkbox"/> Fondo naturale
Morfologia:	<input checked="" type="checkbox"/> Pianeggiante <input type="checkbox"/> Su leggero pendio (15÷30°) <input type="checkbox"/> Su forte pendio (>30°)
Infrastrutture di servizio:	<i>Acqua</i> <input type="checkbox"/> Esistente <input type="checkbox"/> Assente <input checked="" type="checkbox"/> Da predisporre
	<i>Elettricità</i> <input type="checkbox"/> Esistente <input type="checkbox"/> Assente <input checked="" type="checkbox"/> Da predisporre
	<i>Fognatura</i> <input type="checkbox"/> Esistente <input type="checkbox"/> Assente <input checked="" type="checkbox"/> Da predisporre
Acque superficiali:	<input checked="" type="checkbox"/> Assenti <input type="checkbox"/> Ruscellamento diffuso <input type="checkbox"/> Ruscellamento concentrato
Accessibilità da:	VIALE DELLO SPORT

INQUADRAMENTO	
Coordinate (Sistema Gauss-Boaga):	4753840 N 2429370 E
Foto aerea	Stralcio cartografico di piano
	

NOTE:


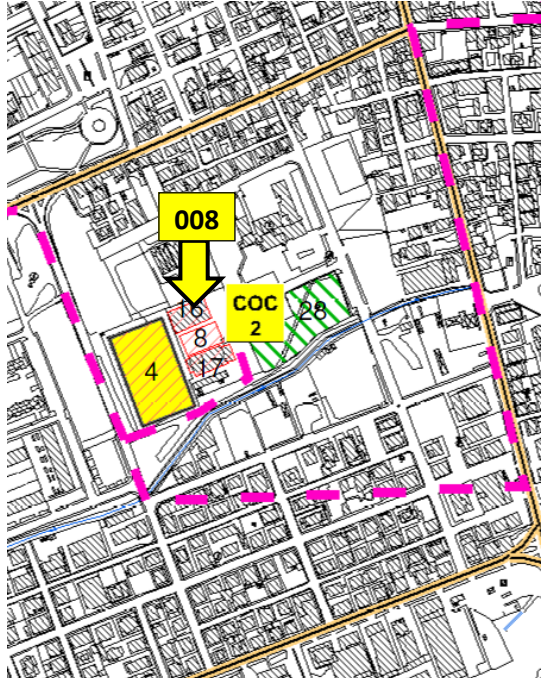


SCHEDA IDENTIFICATIVA AREA DI EMERGENZA

**AE**

IDENTIFICATIVI	
Codice identificativo:	008
Denominazione:	CAMPO CALCETTO CENTRO SPORTIVO SABATINO D'ANGELO
Località/Quartiere:	AGRARIA
Indirizzo:	VIA VAL CUVIA
Funzione:	<input type="checkbox"/> Attesa <input type="checkbox"/> Ammassamento <input checked="" type="checkbox"/> Ricovero
	<input checked="" type="checkbox"/> Ricovero ¹⁾ <input checked="" type="checkbox"/> Area di ricovero (superficie aperta) <input type="checkbox"/> Centro di ricovero (struttura coperta)

CARATTERISTICHE GENERALI	
Proprietà:	<input checked="" type="checkbox"/> Pubblica <input type="checkbox"/> Privata
Superficie (m ²):	1.000
¹⁾ Stima popolazione ospitabile:	80
Pavimentazione:	<input checked="" type="checkbox"/> Asfaltata/pavimentata <input type="checkbox"/> Fondo naturale
Morfologia:	<input checked="" type="checkbox"/> Pianeggiante <input type="checkbox"/> Su leggero pendio (15÷30°) <input type="checkbox"/> Su forte pendio (>30°)
Infrastrutture di servizio:	<i>Acqua</i> <input type="checkbox"/> Esistente <input type="checkbox"/> Assente <input checked="" type="checkbox"/> Da predisporre
	<i>Elettricità</i> <input type="checkbox"/> Esistente <input type="checkbox"/> Assente <input checked="" type="checkbox"/> Da predisporre
	<i>Fognatura</i> <input type="checkbox"/> Esistente <input type="checkbox"/> Assente <input checked="" type="checkbox"/> Da predisporre
Acque superficiali:	<input checked="" type="checkbox"/> Assenti <input type="checkbox"/> Ruscaldamento diffuso <input type="checkbox"/> Ruscaldamento concentrato
Accessibilità da:	VIA VAL CUVIA

INQUADRAMENTO	
Coordinate (Sistema Gauss-Boaga):	4751360 N 2429260 E
Foto aerea	Stralcio cartografico di piano
	

NOTE:

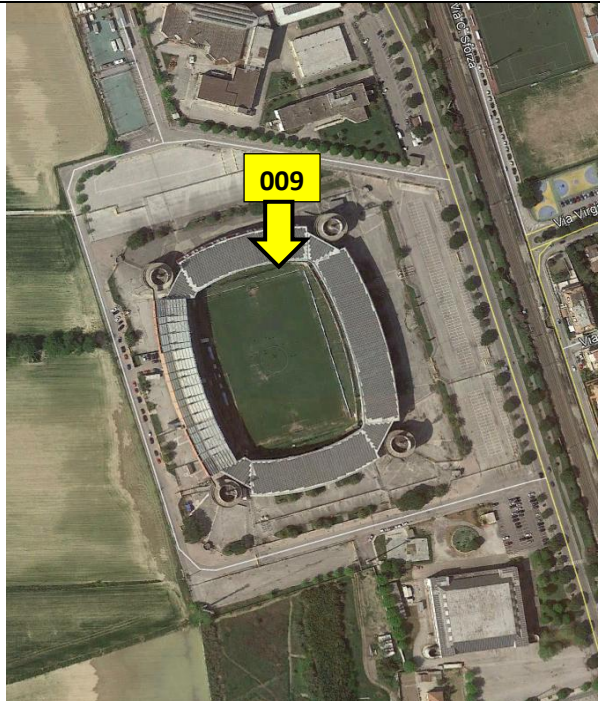
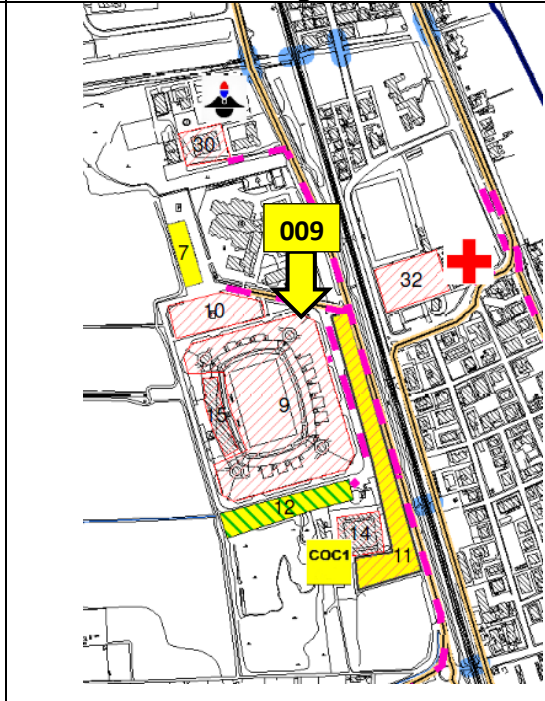


SCHEDA IDENTIFICATIVA AREA DI EMERGENZA

**AE**

IDENTIFICATIVI	
Codice identificativo:	009
Denominazione:	STADIO RIVIERA DELLE PALME
Località/Quartiere:	RAGNOLA
Indirizzo:	VIALE DELLO SPORT
Funzione:	<input type="checkbox"/> Attesa <input type="checkbox"/> Ammassamento <input checked="" type="checkbox"/> Ricovero
	<input checked="" type="checkbox"/> Ricovero ¹⁾ <input checked="" type="checkbox"/> Area di ricovero (superficie aperta) <input type="checkbox"/> Centro di ricovero (struttura coperta)

CARATTERISTICHE GENERALI	
Proprietà:	<input checked="" type="checkbox"/> Pubblica <input type="checkbox"/> Privata
Superficie (m ²):	36.422
¹⁾ Stima popolazione ospitabile:	2.914
Pavimentazione:	<input type="checkbox"/> Asfaltata/pavimentata <input checked="" type="checkbox"/> Fondo naturale
Morfologia:	<input checked="" type="checkbox"/> Pianeggiante <input type="checkbox"/> Su leggero pendio (15÷30°) <input type="checkbox"/> Su forte pendio (>30°)
Infrastrutture di servizio:	<i>Acqua</i> <input type="checkbox"/> Esistente <input type="checkbox"/> Assente <input checked="" type="checkbox"/> Da predisporre
	<i>Elettricità</i> <input type="checkbox"/> Esistente <input type="checkbox"/> Assente <input checked="" type="checkbox"/> Da predisporre
	<i>Fognatura</i> <input type="checkbox"/> Esistente <input type="checkbox"/> Assente <input checked="" type="checkbox"/> Da predisporre
Acque superficiali:	<input checked="" type="checkbox"/> Assenti <input type="checkbox"/> Ruscellamento diffuso <input type="checkbox"/> Ruscellamento concentrato
Accessibilità da:	VIALE DELLO SPORT

INQUADRAMENTO	
Coordinate (Sistema Gauss-Boaga):	4753710 N 2429440 E
Foto aerea	Stralcio cartografico di piano
	

NOTE:


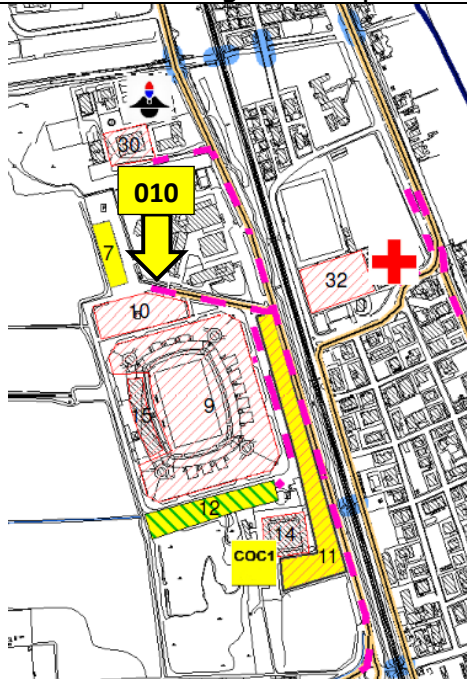


SCHEDA IDENTIFICATIVA AREA DI EMERGENZA

**AE**

IDENTIFICATIVI	
Codice identificativo:	010
Denominazione:	PARCHEGGIO A NORD DI STADIO RIVIERA DELLE PALME
Località/Quartiere:	RAGNOLA
Indirizzo:	VIALE DELLO SPORT
Funzione:	<input type="checkbox"/> Attesa <input type="checkbox"/> Ammassamento <input checked="" type="checkbox"/> Ricovero
	<input checked="" type="checkbox"/> Ricovero ¹⁾ <input checked="" type="checkbox"/> Area di ricovero (superficie aperta) <input type="checkbox"/> Centro di ricovero (struttura coperta)

CARATTERISTICHE GENERALI	
Proprietà:	<input checked="" type="checkbox"/> Pubblica <input type="checkbox"/> Privata
Superficie (m ²):	2.281
¹⁾ Stima popolazione ospitabile:	182
Pavimentazione:	<input checked="" type="checkbox"/> Asfaltata/pavimentata <input type="checkbox"/> Fondo naturale
Morfologia:	<input checked="" type="checkbox"/> Pianeggiante <input type="checkbox"/> Su leggero pendio (15÷30°) <input type="checkbox"/> Su forte pendio (>30°)
Infrastrutture di servizio:	Acqua <input checked="" type="checkbox"/> Esistente <input type="checkbox"/> Assente <input type="checkbox"/> Da predisporre
	Elettricità <input checked="" type="checkbox"/> Esistente <input type="checkbox"/> Assente <input type="checkbox"/> Da predisporre
	Fognatura <input checked="" type="checkbox"/> Esistente <input type="checkbox"/> Assente <input type="checkbox"/> Da predisporre
Acque superficiali:	<input checked="" type="checkbox"/> Assenti <input type="checkbox"/> Ruscellamento diffuso <input type="checkbox"/> Ruscellamento concentrato
Accessibilità da:	VIALE DELLO SPORT

INQUADRAMENTO	
Coordinate (Sistema Gauss-Boaga):	4753920 N 2429330 E
Foto aerea	Stralcio cartografico di piano
	

NOTE:


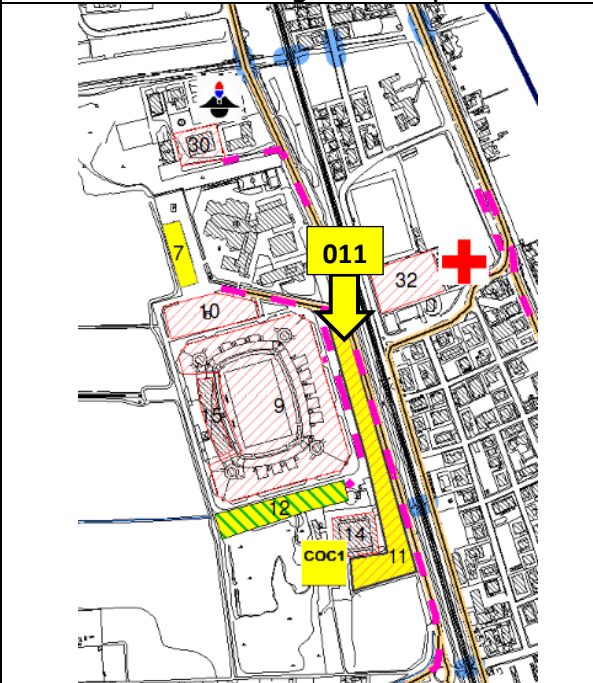


SCHEDA IDENTIFICATIVA AREA DI EMERGENZA

**AE**

IDENTIFICATIVI	
Codice identificativo:	011
Denominazione:	PARCHEGGIO A SUD-EST VIALE DELLO SPORT
Località/Quartiere:	RAGNOLA
Indirizzo:	VIALE DELLO SPORT
Funzione:	<input type="checkbox"/> Attesa <input checked="" type="checkbox"/> Ammassamento <input checked="" type="checkbox"/> Ricovero
	<input checked="" type="checkbox"/> Ricovero ¹⁾ <input checked="" type="checkbox"/> Area di ricovero (superficie aperta) <input type="checkbox"/> Centro di ricovero (struttura coperta)

CARATTERISTICHE GENERALI	
Proprietà:	<input checked="" type="checkbox"/> Pubblica <input type="checkbox"/> Privata
Superficie (m ²):	12.133
¹⁾ Stima popolazione ospitabile:	971
Pavimentazione:	<input checked="" type="checkbox"/> Asfaltata/pavimentata <input type="checkbox"/> Fondo naturale
Morfologia:	<input checked="" type="checkbox"/> Pianeggiante <input type="checkbox"/> Su leggero pendio (15÷30°) <input type="checkbox"/> Su forte pendio (>30°)
Infrastrutture di servizio:	<i>Acqua</i> <input type="checkbox"/> Esistente <input type="checkbox"/> Assente <input checked="" type="checkbox"/> Da predisporre
	<i>Elettricità</i> <input type="checkbox"/> Esistente <input type="checkbox"/> Assente <input checked="" type="checkbox"/> Da predisporre
	<i>Fognatura</i> <input type="checkbox"/> Esistente <input type="checkbox"/> Assente <input checked="" type="checkbox"/> Da predisporre
Acque superficiali:	<input checked="" type="checkbox"/> Assenti <input type="checkbox"/> Ruscellamento diffuso <input type="checkbox"/> Ruscellamento concentrato
Accessibilità da:	VIALE DELLO SPORT

INQUADRAMENTO	
Coordinate (Sistema Gauss-Boaga):	4753510 N 2429610 E
Foto aerea	Stralcio cartografico di piano
	

NOTE:


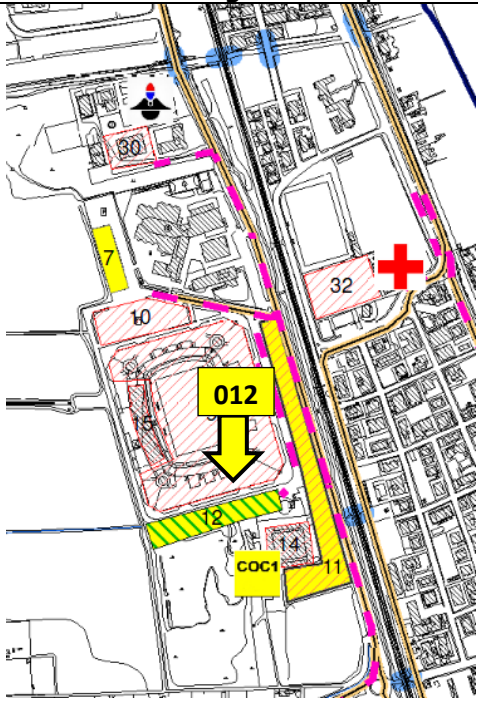


SCHEDA IDENTIFICATIVA AREA DI EMERGENZA

**AE**

IDENTIFICATIVI	
Codice identificativo:	012
Denominazione:	PARCHEGGIO A SUD DI STADIO RIVIERA DELLE PALME
Località/Quartiere:	RAGNOLA
Indirizzo:	VIALE DELLO SPORT
Funzione:	<input checked="" type="checkbox"/> Attesa <input checked="" type="checkbox"/> Ammassamento <input type="checkbox"/> Ricovero
	<input type="checkbox"/> Ricovero ¹⁾ <input type="checkbox"/> Area di ricovero (superficie aperta) <input type="checkbox"/> Centro di ricovero (struttura coperta)

CARATTERISTICHE GENERALI	
Proprietà:	<input checked="" type="checkbox"/> Pubblica <input type="checkbox"/> Privata
Superficie (m ²):	5.681
¹⁾ Stima popolazione ospitabile:	
Pavimentazione:	<input checked="" type="checkbox"/> Asfaltata/pavimentata <input checked="" type="checkbox"/> Fondo naturale
Morfologia:	<input checked="" type="checkbox"/> Pianeggiante <input type="checkbox"/> Su leggero pendio (15÷30°) <input type="checkbox"/> Su forte pendio (>30°)
Infrastrutture di servizio:	<i>Acqua</i> <input checked="" type="checkbox"/> Esistente <input type="checkbox"/> Assente <input type="checkbox"/> Da predisporre
	<i>Elettricità</i> <input checked="" type="checkbox"/> Esistente <input type="checkbox"/> Assente <input type="checkbox"/> Da predisporre
	<i>Fognatura</i> <input checked="" type="checkbox"/> Esistente <input type="checkbox"/> Assente <input type="checkbox"/> Da predisporre
Acque superficiali:	<input checked="" type="checkbox"/> Assenti <input type="checkbox"/> Ruscellamento diffuso <input type="checkbox"/> Ruscellamento concentrato
Accessibilità da:	VIALE DELLO SPORT

INQUADRAMENTO	
Coordinate (Sistema Gauss-Boaga):	4753570 N 2429470 E
Foto aerea	Stralcio cartografico di piano
	



SCHEDA IDENTIFICATIVA AREA DI EMERGENZA

**AE**

AREA DI RICOVERO			
Codice identificativo:	006		
Denominazione:	AREA VERDE A N-E DELLA ROTATORIA SS 16 VAR.		
Località/Quartiere:	RAGNOLA		
Indirizzo:	STRADA STATALE 16 VAR		
Coordinate Geografiche (Gauss-Boaga):	4753250 N	2429610 E	
Raggiungibilità:	<input checked="" type="checkbox"/> A piedi <input type="checkbox"/> Bus		
Viabilità di connessione Area attesa-area di ricovero:	STRADA STATALE 16 VAR - VIALE DELLO SPORT		

Codice identificativo:	007		
Denominazione:	PARCHEGGIO A NORD DI STADIO RIVIERA DELLE PALME		
Indirizzo:	VIALE DELLO SPORT		
Coordinate Geografiche (Gauss-Boaga):	4753840 N	2429370 E	
Raggiungibilità:	<input checked="" type="checkbox"/> A piedi <input type="checkbox"/> Bus		
Viabilità di connessione Area attesa-area di ricovero:	VIA DELLO SPORT		

Codice identificativo:	009		
Denominazione:	STADIO RIVIERA DELLE PALME		
Indirizzo:	VIALE DELLO SPORT		
Coordinate Geografiche (Gauss-Boaga):	4753710 N	2429440 E	
Raggiungibilità:	<input checked="" type="checkbox"/> A piedi <input type="checkbox"/> Bus		
Viabilità di connessione Area attesa-area di ricovero:	VIALE DELLO SPORT		

Codice identificativo:	011		
Denominazione:	PARCHEGGIO A SUD-EST VIALE DELLO SPORT		
Indirizzo:	VIALE DELLO SPORT		
Coordinate Geografiche (Gauss-Boaga):	4753510 N	2429610 E	
Raggiungibilità:	<input checked="" type="checkbox"/> A piedi <input type="checkbox"/> Bus		
Viabilità di connessione Area attesa-area di ricovero:	VIALE DELLO SPORT		

Codice identificativo:	013		
Denominazione:	AREA VERDE A SUD OVEST DELLA ROTATORIA SS 16 VAR.		
Località/Quartiere:	RAGNOLA		
Indirizzo:	STRADA STATALE 16 VAR		
Coordinate Geografiche (Gauss-Boaga):	4753230 N	2429430 E	
Raggiungibilità:	<input checked="" type="checkbox"/> A piedi <input type="checkbox"/> Bus		
Viabilità di connessione Area attesa-area di ricovero:	STRADA STATALE 16 VAR - VIALE DELLO SPORT		



SCHEDA IDENTIFICATIVA AREA DI EMERGENZA

**AE**

Codice identificativo:	014		
Denominazione:	PALAZZETTO DELLO SPORT BERNARDO SPECA		
Indirizzo:	VIALE DELLO SPORT		
Coordinate Geografiche (Gauss-Boaga):	4753530 N	2429570 E	
Raggiungibilità:	<input checked="" type="checkbox"/> A piedi <input type="checkbox"/> Bus		
Viabilità di connessione Area attesa-area di ricovero:	VIALE DELLO SPORT		

Codice identificativo:	015		
Denominazione:	STADIO RIVIERA DELLE PALME		
Indirizzo:	VIALE DELLO SPORT		
Coordinate Geografiche (Gauss-Boaga):	4753700 N	2429380 E	
Raggiungibilità:	<input checked="" type="checkbox"/> A piedi <input type="checkbox"/> Bus		
Viabilità di connessione Area attesa-area di ricovero:	VIALE DELLO SPORT		

Codice identificativo:	030		
Denominazione:	AREA VERDE E PARCHEGGI COMUNALI		
Indirizzo:	VIALE DELLO SPORT		
Coordinate Geografiche (Gauss-Boaga):	4753090 N	2429580 E	
Raggiungibilità:	<input checked="" type="checkbox"/> A piedi <input type="checkbox"/> Bus		
Viabilità di connessione Area attesa-area di ricovero:	VIALE DELLO SPORT		

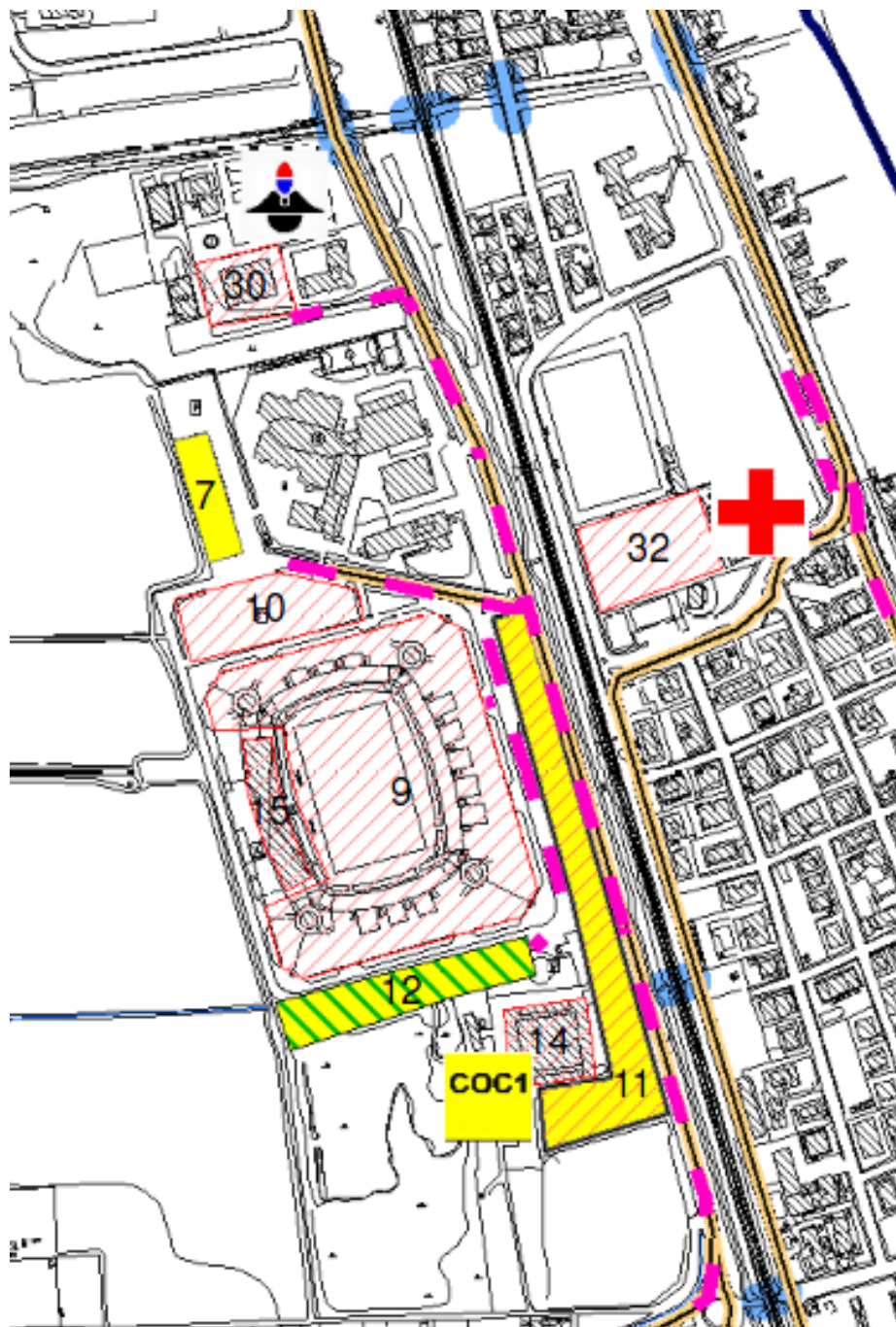


SCHEDA IDENTIFICATIVA AREA DI EMERGENZA



AE

PLANIMETRIA COLLEGAMENTO AREA DI ATTESA-AREA DI RICOVERO



NOTE:


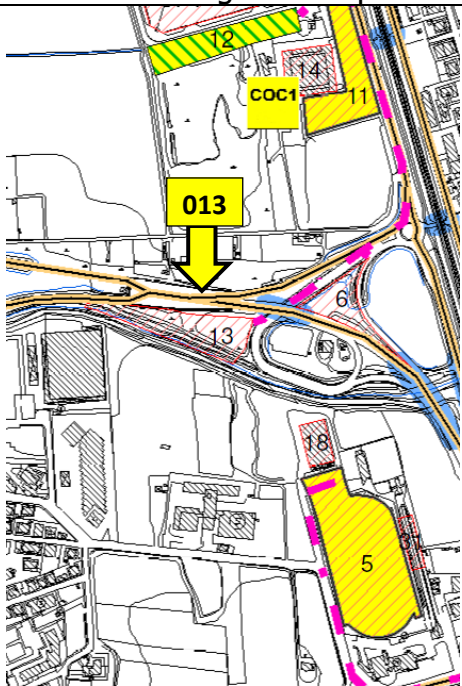


SCHEDA IDENTIFICATIVA AREA DI EMERGENZA

**AE**

IDENTIFICATIVI	
Codice identificativo:	013
Denominazione:	AREA VERDE A SUD OVEST DELLA ROTATORIA SS 16 VAR.
Località/Quartiere:	RAGNOLA
Indirizzo:	STRADA STATALE 16 VAR
Funzione:	<input type="checkbox"/> Attesa <input type="checkbox"/> Ammassamento <input checked="" type="checkbox"/> Ricovero
	<input checked="" type="checkbox"/> Ricovero ¹⁾ <input checked="" type="checkbox"/> Area di ricovero (superficie aperta) <input type="checkbox"/> Centro di ricovero (struttura coperta)

CARATTERISTICHE GENERALI	
Proprietà:	<input checked="" type="checkbox"/> Pubblica <input type="checkbox"/> Privata
Superficie (m ²):	6.164
¹⁾ Stima popolazione ospitabile:	493
Pavimentazione:	<input type="checkbox"/> Asfaltata/pavimentata <input checked="" type="checkbox"/> Fondo naturale
Morfologia:	<input checked="" type="checkbox"/> Pianeggiante <input type="checkbox"/> Su leggero pendio (15÷30°) <input type="checkbox"/> Su forte pendio (>30°)
Infrastrutture di servizio:	Acqua <input type="checkbox"/> Esistente <input checked="" type="checkbox"/> Assente <input type="checkbox"/> Da predisporre
	Elettricità <input type="checkbox"/> Esistente <input checked="" type="checkbox"/> Assente <input type="checkbox"/> Da predisporre
	Fognatura <input type="checkbox"/> Esistente <input checked="" type="checkbox"/> Assente <input type="checkbox"/> Da predisporre
Acque superficiali:	<input checked="" type="checkbox"/> Assenti <input type="checkbox"/> Ruscellamento diffuso <input type="checkbox"/> Ruscellamento concentrato
Accessibilità da:	STRADA STATALE 16 VAR

INQUADRAMENTO	
Coordinate (Sistema Gauss-Boaga):	4753230 N 2429430 E
Foto aerea	Stralcio cartografico di piano
	

NOTE:


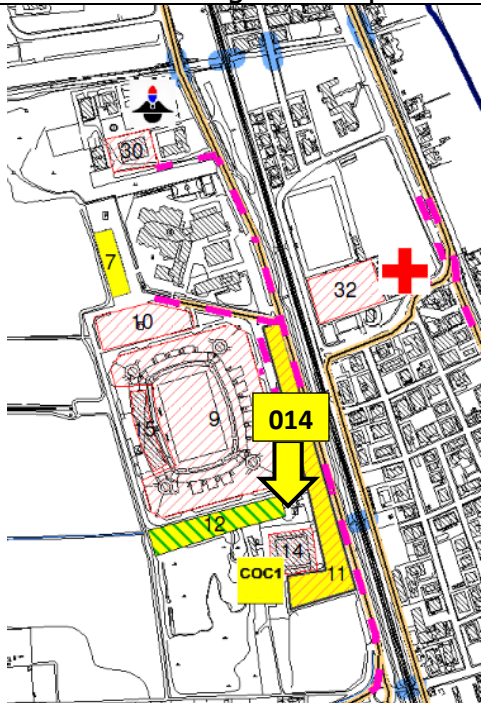


SCHEDA IDENTIFICATIVA AREA DI EMERGENZA

**AE**

IDENTIFICATIVI	
Codice identificativo:	014
Denominazione:	PALAZZETTO DELLO SPORT BERNARDO SPECA
Località/Quartiere:	RAGNOLA
Indirizzo:	VIALE DELLO SPORT
Funzione:	<input type="checkbox"/> Attesa <input type="checkbox"/> Ammassamento <input checked="" type="checkbox"/> Ricovero
	<input checked="" type="checkbox"/> Ricovero ¹⁾ <input type="checkbox"/> Area di ricovero (superficie aperta) <input checked="" type="checkbox"/> Centro di ricovero (struttura coperta)

CARATTERISTICHE GENERALI	
Proprietà:	<input checked="" type="checkbox"/> Pubblica <input type="checkbox"/> Privata
Superficie (m ²):	1.520
¹⁾ Stima popolazione ospitabile:	608
Pavimentazione:	<input checked="" type="checkbox"/> Asfaltata/pavimentata <input type="checkbox"/> Fondo naturale
Morfologia:	<input checked="" type="checkbox"/> Pianeggiante <input type="checkbox"/> Su leggero pendio (15÷30°) <input type="checkbox"/> Su forte pendio (>30°)
Infrastrutture di servizio:	Acqua <input checked="" type="checkbox"/> Esistente <input type="checkbox"/> Assente <input type="checkbox"/> Da predisporre
	Elettricità <input checked="" type="checkbox"/> Esistente <input type="checkbox"/> Assente <input type="checkbox"/> Da predisporre
	Fognatura <input checked="" type="checkbox"/> Esistente <input type="checkbox"/> Assente <input type="checkbox"/> Da predisporre
Acque superficiali:	<input checked="" type="checkbox"/> Assenti <input type="checkbox"/> Ruscellamento diffuso <input type="checkbox"/> Ruscellamento concentrato
Accessibilità da:	VIALE DELLO SPORT

INQUADRAMENTO	
Coordinate (Sistema Gauss-Boaga):	4753530 N 2429570 E
Foto aerea	Stralcio cartografico di piano
	

NOTE:

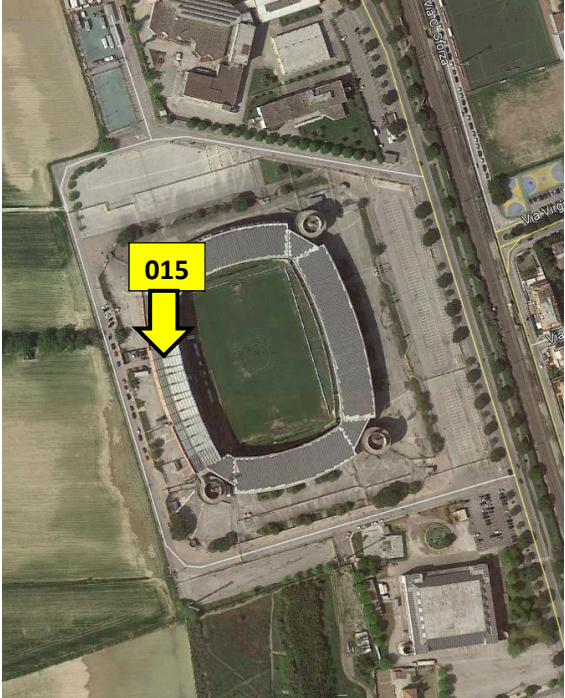
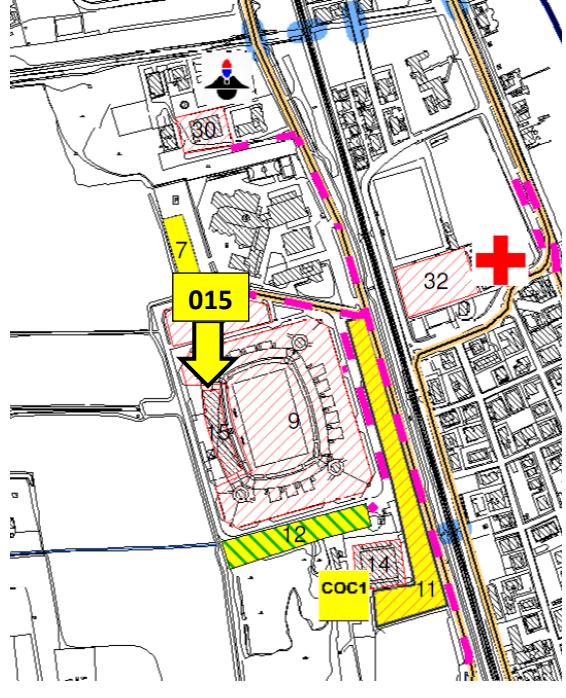


SCHEDA IDENTIFICATIVA AREA DI EMERGENZA

**AE**

IDENTIFICATIVI	
Codice identificativo:	015
Denominazione:	SPOGLIATOI ED UFFICI STADIO RIVIERA DELLE PALME
Località/Quartiere:	RAGNOLA
Indirizzo:	VIALE DELLO SPORT
Funzione:	<input type="checkbox"/> Attesa <input type="checkbox"/> Ammassamento <input checked="" type="checkbox"/> Ricovero
	<input checked="" type="checkbox"/> Ricovero ¹⁾ <input type="checkbox"/> Area di ricovero (superficie aperta) <input checked="" type="checkbox"/> Centro di ricovero (struttura coperta)

CARATTERISTICHE GENERALI	
Proprietà:	<input checked="" type="checkbox"/> Pubblica <input type="checkbox"/> Privata
Superficie (m ²):	1.753
¹⁾ Stima popolazione ospitabile:	701
Pavimentazione:	<input checked="" type="checkbox"/> Asfaltata/pavimentata <input type="checkbox"/> Fondo naturale
Morfologia:	<input checked="" type="checkbox"/> Pianeggiante <input type="checkbox"/> Su leggero pendio (15÷30°) <input type="checkbox"/> Su forte pendio (>30°)
Infrastrutture di servizio:	Acqua <input checked="" type="checkbox"/> Esistente <input type="checkbox"/> Assente <input type="checkbox"/> Da predisporre
	Elettricità <input checked="" type="checkbox"/> Esistente <input type="checkbox"/> Assente <input type="checkbox"/> Da predisporre
	Fognatura <input checked="" type="checkbox"/> Esistente <input type="checkbox"/> Assente <input type="checkbox"/> Da predisporre
Acque superficiali:	<input checked="" type="checkbox"/> Assenti <input type="checkbox"/> Ruscellamento diffuso <input type="checkbox"/> Ruscellamento concentrato
Accessibilità da:	VIALE DELLO SPORT

INQUADRAMENTO	
Coordinate (Sistema Gauss-Boaga):	4753700 N 2429380 E
Foto aerea	Stralcio cartografico di piano
	

NOTE:


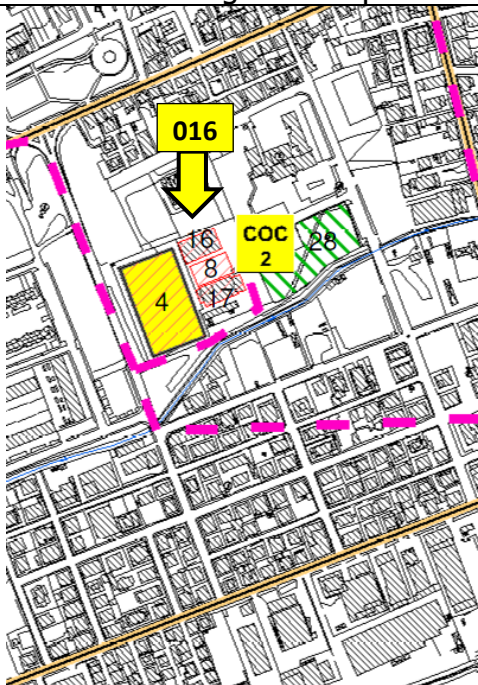


SCHEMA IDENTIFICATIVA AREA DI EMERGENZA

**AE**

IDENTIFICATIVI	
Codice identificativo:	016
Denominazione:	TENSOSTRUTTURA CENTRO SPORTIVO SABATINO D'ANGELO
Località/Quartiere:	AGRARIA
Indirizzo:	VIA VAL CUVIA
Funzione:	<input type="checkbox"/> Attesa <input type="checkbox"/> Ammassamento <input checked="" type="checkbox"/> Ricovero
	<input checked="" type="checkbox"/> Ricovero ¹⁾ <input type="checkbox"/> Area di ricovero (superficie aperta) <input checked="" type="checkbox"/> Centro di ricovero (struttura coperta)

CARATTERISTICHE GENERALI	
Proprietà:	<input checked="" type="checkbox"/> Pubblica <input type="checkbox"/> Privata
Superficie (m ²):	1.000
¹⁾ Stima popolazione ospitabile:	400
Pavimentazione:	<input checked="" type="checkbox"/> Asfaltata/pavimentata <input type="checkbox"/> Fondo naturale
Morfologia:	<input checked="" type="checkbox"/> Pianeggiante <input type="checkbox"/> Su leggero pendio (15÷30°) <input type="checkbox"/> Su forte pendio (>30°)
Infrastrutture di servizio:	Acqua <input checked="" type="checkbox"/> Esistente <input type="checkbox"/> Assente <input type="checkbox"/> Da predisporre
	Elettricità <input checked="" type="checkbox"/> Esistente <input type="checkbox"/> Assente <input type="checkbox"/> Da predisporre
	Fognatura <input checked="" type="checkbox"/> Esistente <input type="checkbox"/> Assente <input type="checkbox"/> Da predisporre
Acque superficiali:	<input checked="" type="checkbox"/> Assenti <input type="checkbox"/> Ruscaldamento diffuso <input type="checkbox"/> Ruscaldamento concentrato
Accessibilità da:	VIA VAL CUVIA

INQUADRAMENTO	
Coordinate (Sistema Gauss-Boaga):	4751390 N 2429240 E
Foto aerea	Stralcio cartografico di piano
	

NOTE:


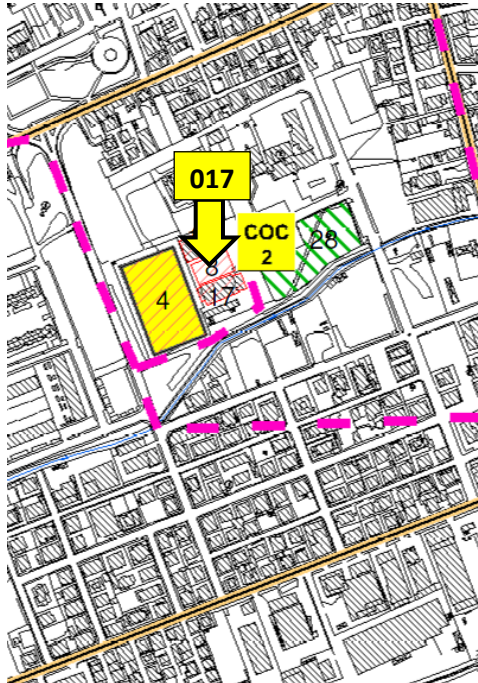


SCHEDA IDENTIFICATIVA AREA DI EMERGENZA

**AE**

IDENTIFICATIVI	
Codice identificativo:	017
Denominazione:	PALESTRA ASS. AGRARIA CLUB
Località/Quartiere:	AGRARIA
Indirizzo:	VIA VAL CUVIA
Funzione:	<input type="checkbox"/> Attesa <input type="checkbox"/> Ammassamento <input checked="" type="checkbox"/> Ricovero
	<input checked="" type="checkbox"/> Ricovero ¹⁾ <input type="checkbox"/> Area di ricovero (superficie aperta) <input checked="" type="checkbox"/> Centro di ricovero (struttura coperta)

CARATTERISTICHE GENERALI	
Proprietà:	<input checked="" type="checkbox"/> Pubblica <input type="checkbox"/> Privata
Superficie (m ²):	693
¹⁾ Stima popolazione ospitabile:	277
Pavimentazione:	<input checked="" type="checkbox"/> Asfaltata/pavimentata <input type="checkbox"/> Fondo naturale
Morfologia:	<input checked="" type="checkbox"/> Pianeggiante <input type="checkbox"/> Su leggero pendio (15÷30°) <input type="checkbox"/> Su forte pendio (>30°)
Infrastrutture di servizio:	Acqua <input checked="" type="checkbox"/> Esistente <input type="checkbox"/> Assente <input type="checkbox"/> Da predisporre
	Elettricità <input checked="" type="checkbox"/> Esistente <input type="checkbox"/> Assente <input type="checkbox"/> Da predisporre
	Fognatura <input checked="" type="checkbox"/> Esistente <input type="checkbox"/> Assente <input type="checkbox"/> Da predisporre
Acque superficiali:	<input checked="" type="checkbox"/> Assenti <input type="checkbox"/> Ruscellamento diffuso <input type="checkbox"/> Ruscellamento concentrato
Accessibilità da:	VIA VAL CUVIA

INQUADRAMENTO	
Coordinate (Sistema Gauss-Boaga):	4751340 N 2429270 E
Foto aerea	Stralcio cartografico di piano
	

NOTE:


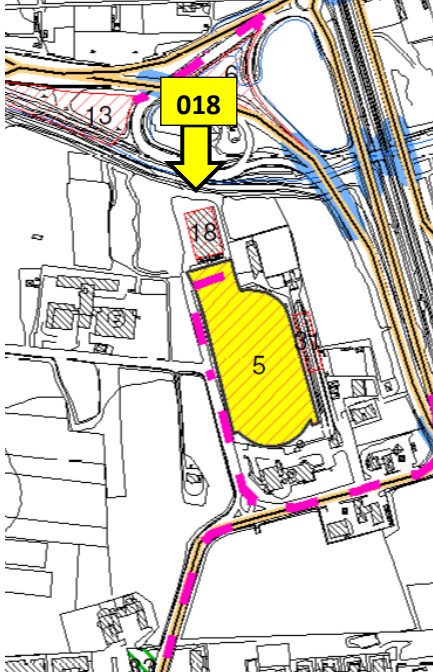


SCHEMA IDENTIFICATIVA AREA DI EMERGENZA

**AE**

IDENTIFICATIVI	
Codice identificativo:	018
Denominazione:	BOCCIOFILA SANBENEDETTESE
Località/Quartiere:	RAGNOLA
Indirizzo:	VIA SGATTONI
Funzione:	<input type="checkbox"/> Attesa <input type="checkbox"/> Ammassamento <input checked="" type="checkbox"/> Ricovero
	<input checked="" type="checkbox"/> Ricovero ¹⁾ <input type="checkbox"/> Area di ricovero (superficie aperta) <input checked="" type="checkbox"/> Centro di ricovero (struttura coperta)

CARATTERISTICHE GENERALI	
Proprietà:	<input checked="" type="checkbox"/> Pubblica <input type="checkbox"/> Privata
Superficie (m ²):	1.540
¹⁾ Stima popolazione ospitabile:	616
Pavimentazione:	<input type="checkbox"/> Asfaltata/pavimentata <input checked="" type="checkbox"/> Fondo naturale
Morfologia:	<input checked="" type="checkbox"/> Pianeggiante <input type="checkbox"/> Su leggero pendio (15÷30°) <input type="checkbox"/> Su forte pendio (>30°)
Infrastrutture di servizio:	Acqua <input checked="" type="checkbox"/> Esistente <input type="checkbox"/> Assente <input type="checkbox"/> Da predisporre
	Elettricità <input checked="" type="checkbox"/> Esistente <input type="checkbox"/> Assente <input type="checkbox"/> Da predisporre
	Fognatura <input checked="" type="checkbox"/> Esistente <input type="checkbox"/> Assente <input type="checkbox"/> Da predisporre
Acque superficiali:	<input checked="" type="checkbox"/> Assenti <input type="checkbox"/> Ruscellamento diffuso <input type="checkbox"/> Ruscellamento concentrato
Accessibilità da:	VIALE DELLO SPORT / VIA SGATTONI

INQUADRAMENTO	
Coordinate (Sistema Gauss-Boaga):	4753090 N 2429580 E
Foto aerea	Stralcio cartografico di piano
	

NOTE:


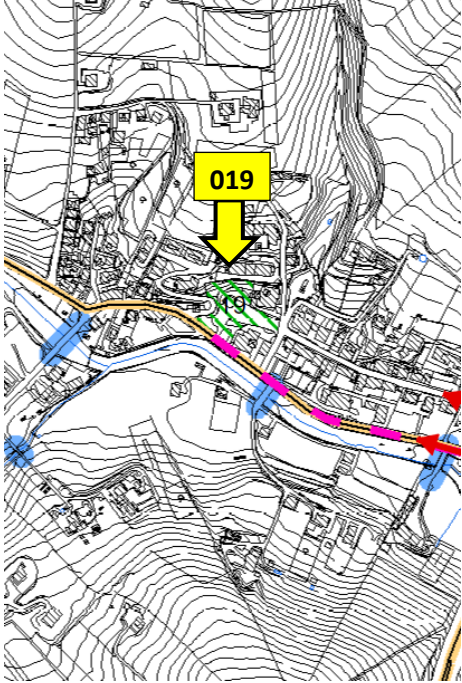


SCHEDA IDENTIFICATIVA AREA DI EMERGENZA

**AE**

IDENTIFICATIVI	
Codice identificativo:	019
Denominazione:	PIAZZA DELLA LIBERT A'
Località/Quartiere:	PONTEROTTO
Indirizzo:	VIA MADONNA DELLA PIETA'
Funzione:	<input checked="" type="checkbox"/> Attesa <input type="checkbox"/> Ammassamento <input type="checkbox"/> Ricovero
	<input type="checkbox"/> Ricovero ¹⁾ <input type="checkbox"/> Area di ricovero (superficie aperta) <input type="checkbox"/> Centro di ricovero (struttura coperta)

CARATTERISTICHE GENERALI	
Proprietà:	<input checked="" type="checkbox"/> Pubblica <input type="checkbox"/> Privata
Superficie (m ²):	3.597
¹⁾ Stima popolazione ospitabile:	/
Pavimentazione:	<input checked="" type="checkbox"/> Asfaltata/pavimentata <input checked="" type="checkbox"/> Fondo naturale
Morfologia:	<input checked="" type="checkbox"/> Pianeggiante <input type="checkbox"/> Su leggero pendio (15÷30°) <input type="checkbox"/> Su forte pendio (>30°)
Infrastrutture di servizio:	Acqua <input checked="" type="checkbox"/> Esistente <input type="checkbox"/> Assente <input type="checkbox"/> Da predisporre
	Elettricità <input checked="" type="checkbox"/> Esistente <input type="checkbox"/> Assente <input type="checkbox"/> Da predisporre
	Fognatura <input checked="" type="checkbox"/> Esistente <input type="checkbox"/> Assente <input type="checkbox"/> Da predisporre
Acque superficiali:	<input checked="" type="checkbox"/> Assenti <input type="checkbox"/> Ruscellamento diffuso <input type="checkbox"/> Ruscellamento concentrato
Accessibilità da:	VIA MADONNA DELLA PIETA'

INQUADRAMENTO	
Coordinate (Sistema Gauss-Boaga):	4756060 N 2427340 E
Foto aerea	Stralcio cartografico di piano
	



SCHEDA IDENTIFICATIVA AREA DI EMERGENZA

**AE**

AREA DI RICOVERO			
Codice identificativo:	003		
Denominazione:	PARCHEGGIO A NORD DEL CAMPO SPORTIVO LA ROCCA		
Indirizzo:	VIA GEMITO		
Coordinate Geografiche (Gauss-Boaga):		4756170 N	2427940 E
Raggiungibilità:	<input checked="" type="checkbox"/> A piedi <input checked="" type="checkbox"/> Bus		
Viabilità di connessione Area attesa-area di ricovero:		VIA MADONNA DELLA PIETA' – VIA L. MANARA – VIA DON F. TRAINI - VIA CONQUISTE – VIA DEI FENICI	

Codice identificativo:	002		
Denominazione:	CAMPO SPORTIVO LA ROCCA		
Indirizzo:	VIA DEI FENICI		
Coordinate Geografiche (Gauss-Boaga):		4756100 N	2427970 E
Raggiungibilità:	<input checked="" type="checkbox"/> A piedi <input checked="" type="checkbox"/> Bus		
Viabilità di connessione Area attesa-area di ricovero:		VIA MADONNA DELLA PIETA' – VIA L. MANARA – VIA DON F. TRAINI - VIA CONQUISTE – VIA DEI FENICI	

Codice identificativo:	001		
Denominazione:	PARCHEGGIO A SUD DEL CAMPO SPORTIVO LA ROCCA		
Indirizzo:	VIA DEI FENICI		
Coordinate Geografiche (Gauss-Boaga):		4756030 N	2427990 E
Raggiungibilità:	<input checked="" type="checkbox"/> A piedi <input checked="" type="checkbox"/> Bus		
Viabilità di connessione Area attesa-area di ricovero:		VIA MADONNA DELLA PIETA' – VIA L. MANARA – VIA DON F. TRAINI - VIA CONQUISTE – VIA DEI FENICI	

Codice identificativo:	029		
Denominazione:	PALESTRA SCUOLA MARCHEGIANI		
Indirizzo:	VIA G. IMPASTATO		
Coordinate Geografiche (Gauss-Boaga):		4753090 N	2429580 E
Raggiungibilità:	<input checked="" type="checkbox"/> A piedi <input type="checkbox"/> Bus		
Viabilità di connessione Area attesa-area di ricovero:		VIA BENVENUTO CELLINI	

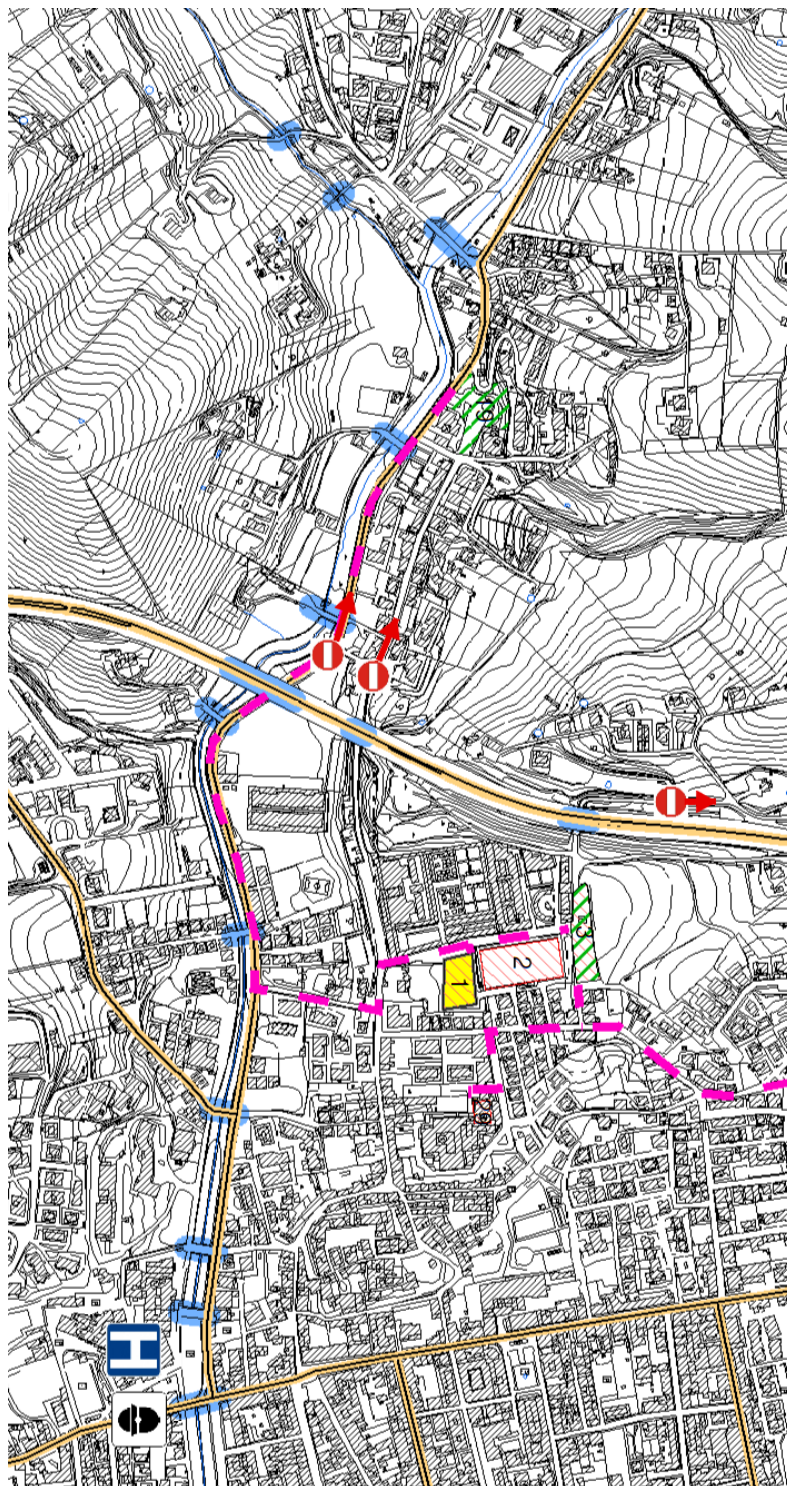


SCHEDA IDENTIFICATIVA AREA DI EMERGENZA



AE

PLANIMETRIA COLLEGAMENTO AREA DI ATTESA-AREA DI RICOVERO



NOTE:


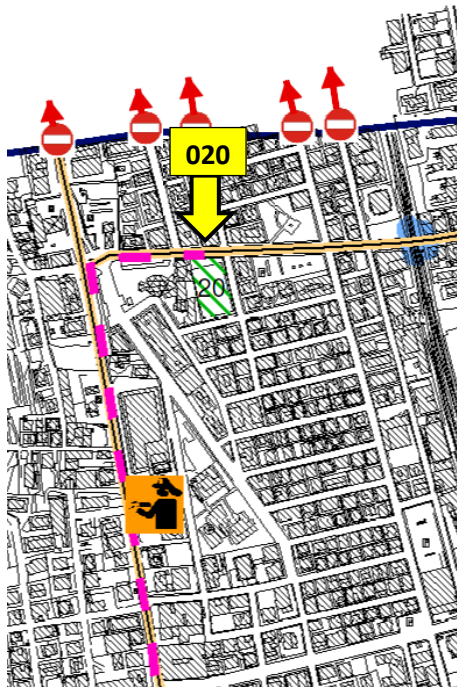


SCHEDA IDENTIFICATIVA AREA DI EMERGENZA

**AE**

IDENTIFICATIVI	
Codice identificativo:	020
Denominazione:	CAMPO SAN FILIPPO NERI
Località/Quartiere:	SAN FILIPPO NERI
Indirizzo:	VIA D'ANNUNZIO
Funzione:	<input checked="" type="checkbox"/> Attesa <input type="checkbox"/> Ammassamento <input type="checkbox"/> Ricovero
	<input type="checkbox"/> Ricovero ¹⁾ <input type="checkbox"/> Area di ricovero (superficie aperta) <input type="checkbox"/> Centro di ricovero (struttura coperta)

CARATTERISTICHE GENERALI	
Proprietà:	<input checked="" type="checkbox"/> Pubblica <input type="checkbox"/> Privata
Superficie (m ²):	2.433
¹⁾ Stima popolazione ospitabile:	/
Pavimentazione:	<input checked="" type="checkbox"/> Asfaltata/pavimentata <input checked="" type="checkbox"/> Fondo naturale
Morfologia:	<input checked="" type="checkbox"/> Pianeggiante <input type="checkbox"/> Su leggero pendio (15÷30°) <input type="checkbox"/> Su forte pendio (>30°)
Infrastrutture di servizio:	Acqua <input checked="" type="checkbox"/> Esistente <input type="checkbox"/> Assente <input type="checkbox"/> Da predisporre
	Elettricità <input checked="" type="checkbox"/> Esistente <input type="checkbox"/> Assente <input type="checkbox"/> Da predisporre
	Fognatura <input checked="" type="checkbox"/> Esistente <input type="checkbox"/> Assente <input type="checkbox"/> Da predisporre
Acque superficiali:	<input checked="" type="checkbox"/> Assenti <input type="checkbox"/> Ruscellamento diffuso <input type="checkbox"/> Ruscellamento concentrato
Accessibilità da:	VIA DI GIACOMO

INQUADRAMENTO	
Coordinate (Sistema Gauss-Boaga):	4757070 N 2428380 E
Foto aerea	Stralcio cartografico di piano
	



SCHEDA IDENTIFICATIVA AREA DI EMERGENZA

**AE**

AREA DI RICOVERO			
Codice identificativo:	003		
Denominazione:	PARCHEGGIO A NORD DEL CAMPO SPORTIVO LA ROCCA		
Indirizzo:	VIA GEMITO		
Coordinate Geografiche (Gauss-Boaga):	4756170 N	2427940 E	
Raggiungibilità:	<input checked="" type="checkbox"/> A piedi <input checked="" type="checkbox"/> Bus		
Viabilità di connessione Area attesa-area di ricovero:	VIA D'ANNUNZIO - CORSO G. MAZZINI – VIA MARRADI – VIA E. MANCINI – VIA MARINUCCIA – VIA BERNINI – VIA GEMITO		

Codice identificativo:	002		
Denominazione:	CAMPO SPORTIVO LA ROCCA		
Indirizzo:	VIA DEI FENICI		
Coordinate Geografiche (Gauss-Boaga):	4756100 N	2427970 E	
Raggiungibilità:	<input checked="" type="checkbox"/> A piedi <input checked="" type="checkbox"/> Bus		
Viabilità di connessione Area attesa-area di ricovero:	VIA D'ANNUNZIO - CORSO G. MAZZINI – VIA MARRADI – VIA E. MANCINI – VIA MARINUCCIA – VIA BERNINI – VIA GEMITO – VIA DEI FENICI		

Codice identificativo:	001		
Denominazione:	PARCHEGGIO A SUD DEL CAMPO SPORTIVO LA ROCCA		
Indirizzo:	VIA DEI FENICI		
Coordinate Geografiche (Gauss-Boaga):	4756030 N	2427990 E	
Raggiungibilità:	<input checked="" type="checkbox"/> A piedi <input checked="" type="checkbox"/> Bus		
Viabilità di connessione Area attesa-area di ricovero:	VIA D'ANNUNZIO - CORSO G. MAZZINI – VIA MARRADI – VIA E. MANCINI – VIA MARINUCCIA – VIA BERNINI – VIA GEMITO – VIA DEI FENICI		

Codice identificativo:	029		
Denominazione:	PALESTRA SCUOLA MARCHEGIANI		
Indirizzo:	VIA G. IMPASTATO		
Coordinate Geografiche (Gauss-Boaga):	4753090 N	2429580 E	
Raggiungibilità:	<input checked="" type="checkbox"/> A piedi <input type="checkbox"/> Bus		
Viabilità di connessione Area attesa-area di ricovero:	VIA BENVENUTO CELLINI		

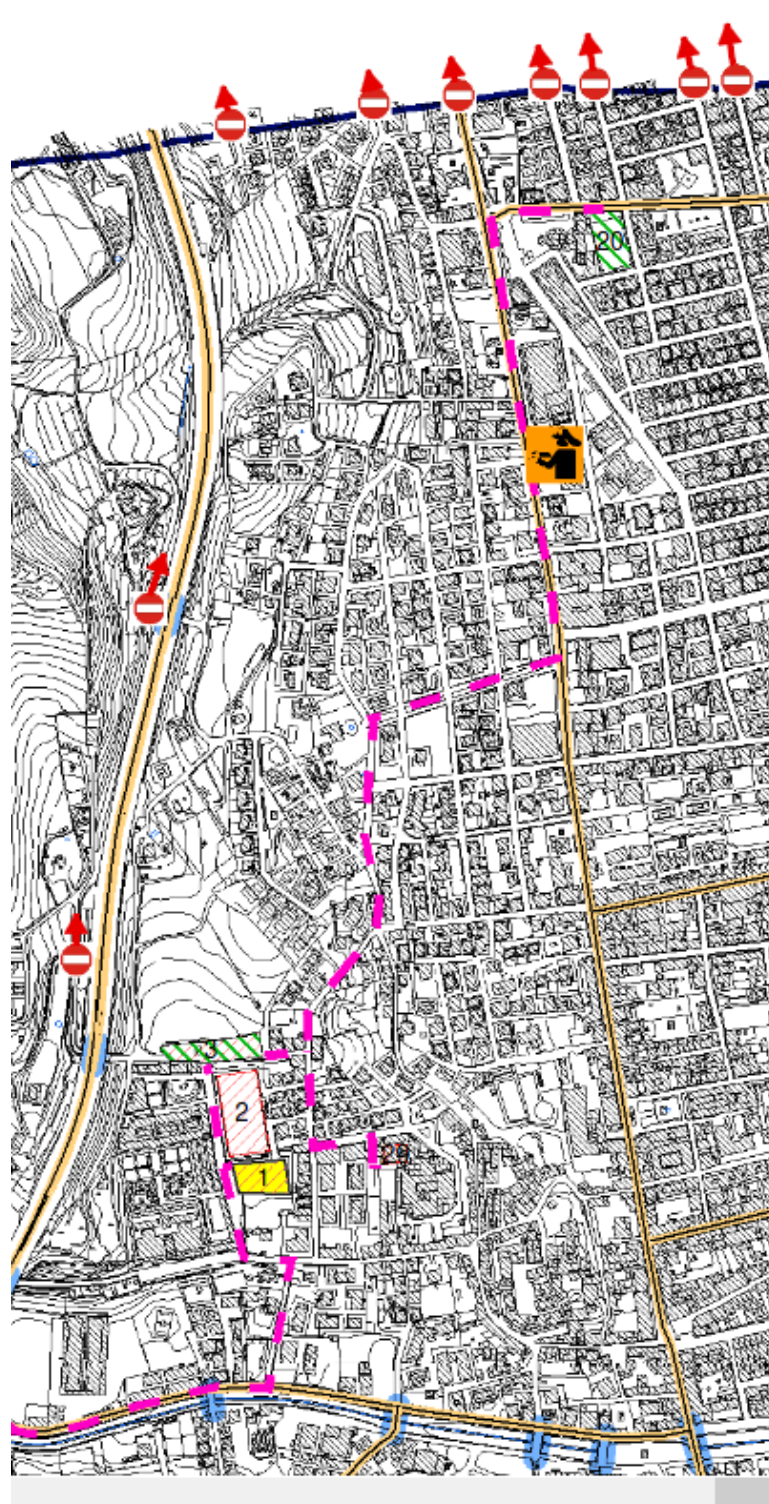


SCHEDA IDENTIFICATIVA AREA DI EMERGENZA



AE

PLANIMETRIA COLLEGAMENTO AREA DI ATTESA-AREA DI RICOVERO



NOTE:


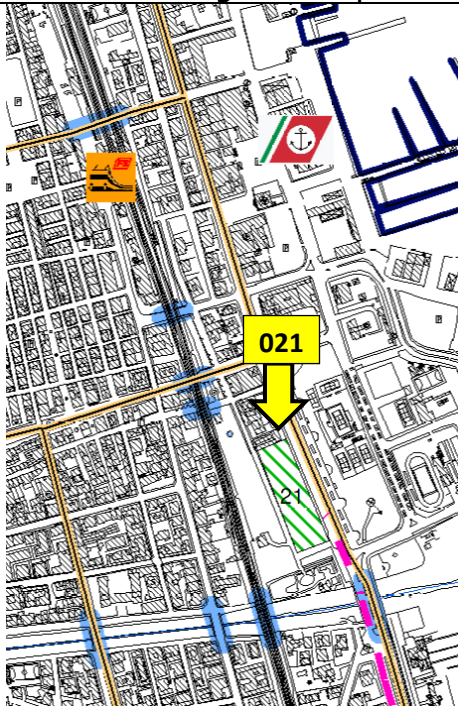


SCHEDA IDENTIFICATIVA AREA DI EMERGENZA

**AE**

IDENTIFICATIVI	
Codice identificativo:	021
Denominazione:	PINETA BUOZZI
Località/Quartiere:	ABULA CENTRO
Indirizzo:	VIA BRUNO BUOZZI
Funzione:	<input checked="" type="checkbox"/> Attesa <input type="checkbox"/> Ammassamento <input type="checkbox"/> Ricovero
	<input type="checkbox"/> Ricovero ¹⁾ <input type="checkbox"/> Area di ricovero (superficie aperta) <input type="checkbox"/> Centro di ricovero (struttura coperta)

CARATTERISTICHE GENERALI	
Proprietà:	<input checked="" type="checkbox"/> Pubblica <input type="checkbox"/> Privata
Superficie (m ²):	5.827
¹⁾ Stima popolazione ospitabile:	/
Pavimentazione:	<input type="checkbox"/> Asfaltata/pavimentata <input checked="" type="checkbox"/> Fondo naturale
Morfologia:	<input checked="" type="checkbox"/> Pianeggiante <input type="checkbox"/> Su leggero pendio (15÷30°) <input type="checkbox"/> Su forte pendio (>30°)
Infrastrutture di servizio:	<i>Acqua</i> <input type="checkbox"/> Esistente <input type="checkbox"/> Assente <input checked="" type="checkbox"/> Da predisporre
	<i>Elettricità</i> <input type="checkbox"/> Esistente <input type="checkbox"/> Assente <input checked="" type="checkbox"/> Da predisporre
	<i>Fognatura</i> <input type="checkbox"/> Esistente <input type="checkbox"/> Assente <input checked="" type="checkbox"/> Da predisporre
Acque superficiali:	<input checked="" type="checkbox"/> Assenti <input type="checkbox"/> Ruscellamento diffuso <input type="checkbox"/> Ruscellamento concentrato
Accessibilità da:	VIA BRUNO BUOZZI

INQUADRAMENTO	
Coordinate (Sistema Gauss-Boaga):	4755950 N 2429050 E
Foto aerea	Stralcio cartografico di piano
	



SCHEDA IDENTIFICATIVA AREA DI EMERGENZA

**AE**

AREA DI RICOVERO

Codice identificativo:	007		
Denominazione:	PARCHEGGIO A NORD DI STADIO RIVIERA DELLE PALME		
Indirizzo:	VIALE DELLO SPORT		
Coordinate Geografiche (Gauss-Boaga):		4753840 N	2429370 E
Raggiungibilità:	<input checked="" type="checkbox"/> A piedi <input checked="" type="checkbox"/> Bus		
Viabilità di connessione Area attesa-area di ricovero:		VIA BRUNO BUOZZI – VIALE TRIESTE – VIALE MARCONI – VIA VIRGILIO - VIALE DELLO SPORT	

Codice identificativo:	009		
Denominazione:	STADIO RIVIERA DELLE PALME		
Indirizzo:	VIALE DELLO SPORT		
Coordinate Geografiche (Gauss-Boaga):		4753710 N	2429440 E
Raggiungibilità:	<input checked="" type="checkbox"/> A piedi <input checked="" type="checkbox"/> Bus		
Viabilità di connessione Area attesa-area di ricovero:	VIA BRUNO BUOZZI – VIALE TRIESTE – VIALE MARCONI – VIA VIRGILIO - VIALE DELLO SPORT		

Codice identificativo:	011		
Denominazione:	PARCHEGGIO A SUD-EST VIALE DELLO SPORT		
Indirizzo:	VIALE DELLO SPORT		
Coordinate Geografiche (Gauss-Boaga):		4753510 N	2429610 E
Raggiungibilità:	<input checked="" type="checkbox"/> A piedi <input checked="" type="checkbox"/> Bus		
Viabilità di connessione Area attesa-area di ricovero:		VIA BRUNO BUOZZI – VIALE TRIESTE – VIALE MARCONI – VIA VIRGILIO - VIALE DELLO SPORT	

Codice identificativo:	014		
Denominazione:	PALAZZETTO DELLO SPORT BERNARDO SPECA		
Indirizzo:	VIALE DELLO SPORT		
Coordinate Geografiche (Gauss-Boaga):		4753530 N	2429570 E
Raggiungibilità:	<input checked="" type="checkbox"/> A piedi <input checked="" type="checkbox"/> Bus		
Viabilità di connessione Area attesa-area di ricovero:		VIA BRUNO BUOZZI – VIALE TRIESTE – VIALE MARCONI – VIA VIRGILIO - VIALE DELLO SPORT	

Codice identificativo:	015		
Denominazione:	STADIO RIVIERA DELLE PALME		
Indirizzo:	VIALE DELLO SPORT		
Coordinate Geografiche (Gauss-Boaga):		4753700 N	2429380 E
Raggiungibilità:	<input checked="" type="checkbox"/> A piedi <input checked="" type="checkbox"/> Bus		
Viabilità di connessione Area attesa-area di ricovero:		VIA BRUNO BUOZZI – VIALE TRIESTE – VIALE MARCONI – VIA VIRGILIO - VIALE DELLO SPORT	



SCHEDA IDENTIFICATIVA AREA DI EMERGENZA

**AE**

Codice identificativo:	030		
Denominazione:	AREA VERDE E PARCHEGGI COMUNALI		
Indirizzo:	VIALE DELLO SPORT		
Coordinate Geografiche (Gauss-Boaga):	4753090 N	2429580 E	
Raggiungibilità:	<input checked="" type="checkbox"/> A piedi <input type="checkbox"/> Bus		
Viabilità di connessione Area attesa-area di ricovero:	VIALE DELLO SPORT		

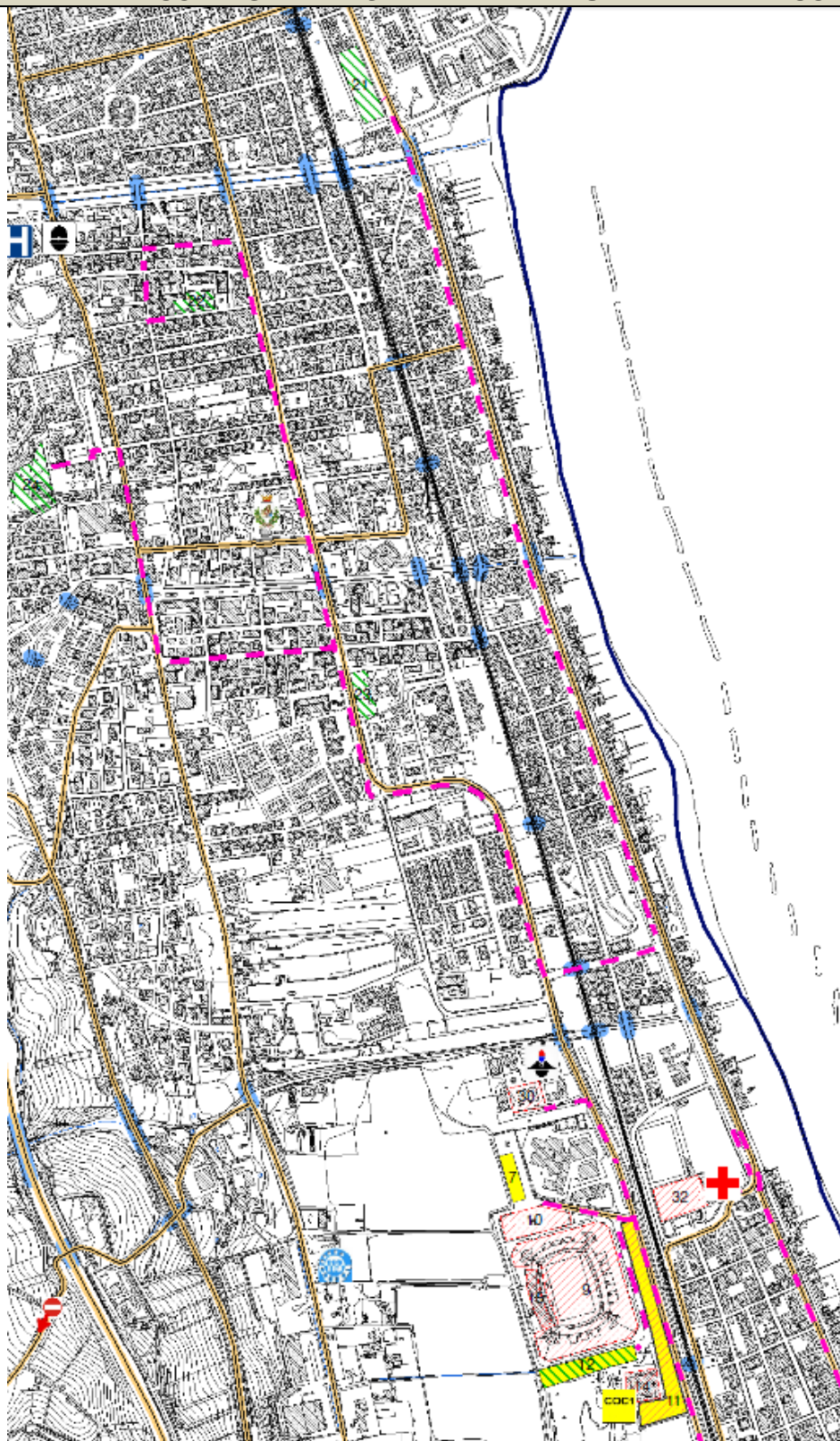


SCHEDA IDENTIFICATIVA AREA DI EMERGENZA



AE

PLANIMETRIA COLLEGAMENTO AREA DI ATTESA-AREA DI RICOVERO



NOTE:


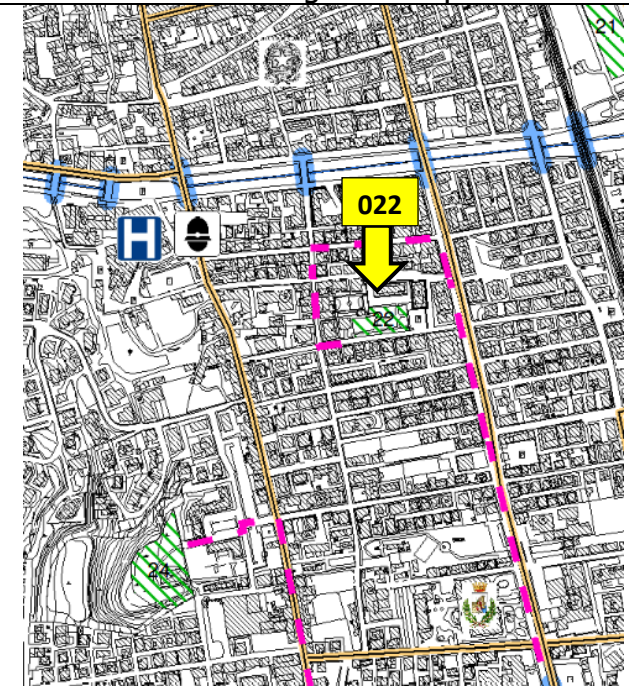


SCHEDA IDENTIFICATIVA AREA DI EMERGENZA

**AE**

IDENTIFICATIVI	
Codice identificativo:	022
Denominazione:	PARCO VIA FORMENTINI
Località/Quartiere:	ABULA CENTRO
Indirizzo:	VIA FORMENTINI
Funzione:	<input checked="" type="checkbox"/> Attesa <input type="checkbox"/> Ammassamento <input type="checkbox"/> Ricovero
	<input type="checkbox"/> Ricovero ¹⁾ <input type="checkbox"/> Area di ricovero (superficie aperta) <input type="checkbox"/> Centro di ricovero (struttura coperta)

CARATTERISTICHE GENERALI	
Proprietà:	<input checked="" type="checkbox"/> Pubblica <input type="checkbox"/> Privata
Superficie (m ²):	2.523
¹⁾ Stima popolazione ospitabile:	/
Pavimentazione:	<input checked="" type="checkbox"/> Asfaltata/pavimentata <input checked="" type="checkbox"/> Fondo naturale
Morfologia:	<input checked="" type="checkbox"/> Pianeggiante <input type="checkbox"/> Su leggero pendio (15÷30°) <input type="checkbox"/> Su forte pendio (>30°)
Infrastrutture di servizio:	Acqua <input type="checkbox"/> Esistente <input type="checkbox"/> Assente <input checked="" type="checkbox"/> Da predisporre
	Elettricità <input checked="" type="checkbox"/> Esistente <input type="checkbox"/> Assente <input type="checkbox"/> Da predisporre
	Fognatura <input checked="" type="checkbox"/> Esistente <input type="checkbox"/> Assente <input type="checkbox"/> Da predisporre
Acque superficiali:	<input checked="" type="checkbox"/> Assenti <input type="checkbox"/> Ruscellamento diffuso <input type="checkbox"/> Ruscellamento concentrato
Accessibilità da:	VIA FORMENTINI

INQUADRAMENTO	
Coordinate (Sistema Gauss-Boaga):	4755550 N 2428740 E
Foto aerea	Stralcio cartografico di piano
	



SCHEMA IDENTIFICATIVA AREA DI EMERGENZA

**AE**

AREA DI RICOVERO

Codice identificativo:	007		
Denominazione:	PARCHEGGIO A NORD DI STADIO RIVIERA DELLE PALME		
Indirizzo:	VIALE DELLO SPORT		
Coordinate Geografiche (Gauss-Boaga):		4753840 N	2429370 E
Raggiungibilità:	<input checked="" type="checkbox"/> A piedi <input checked="" type="checkbox"/> Bus		
Viabilità di connessione Area attesa-area di ricovero:		VIA FORMENTINI – VIA TOSCANA – VIA PUGLIA – VIALE DE GASPERI – VIALE C. ULPIANI - VIA TOGLIATTI - VIALE DELLO SPORT	

Codice identificativo:	009		
Denominazione:	STADIO RIVIERA DELLE PALME		
Indirizzo:	VIALE DELLO SPORT		
Coordinate Geografiche (Gauss-Boaga):		4753710 N	2429440 E
Raggiungibilità:	<input checked="" type="checkbox"/> A piedi <input checked="" type="checkbox"/> Bus		
Viabilità di connessione Area attesa-area di ricovero:		VIA FORMENTINI – VIA TOSCANA – VIA PUGLIA – VIALE DE GASPERI –VIA TOGLIATTI - VIALE DELLO SPORT	

Codice identificativo:	011		
Denominazione:	PARCHEGGIO A SUD-EST VIALE DELLO SPORT		
Indirizzo:	VIALE DELLO SPORT		
Coordinate Geografiche (Gauss-Boaga):		4753510 N	2429610 E
Raggiungibilità:	<input checked="" type="checkbox"/> A piedi <input checked="" type="checkbox"/> Bus		
Viabilità di connessione Area attesa-area di ricovero:		VIA FORMENTINI – VIA TOSCANA – VIA PUGLIA – VIALE DE GASPERI –VIA TOGLIATTI - VIALE DELLO SPORT	

Codice identificativo:	014		
Denominazione:	PALAZZETTO DELLO SPORT BERNARDO SPECA		
Indirizzo:	VIALE DELLO SPORT		
Coordinate Geografiche (Gauss-Boaga):		4753530 N	2429570 E
Raggiungibilità:	<input checked="" type="checkbox"/> A piedi <input checked="" type="checkbox"/> Bus		
Viabilità di connessione Area attesa-area di ricovero:		VIA FORMENTINI – VIA TOSCANA – VIA PUGLIA – VIALE DE GASPERI –VIA TOGLIATTI - VIALE DELLO SPORT	

Codice identificativo:	015		
Denominazione:	STADIO RIVIERA DELLE PALME		
Indirizzo:	VIALE DELLO SPORT		
Coordinate Geografiche (Gauss-Boaga):		4753700 N	2429380 E
Raggiungibilità:	<input checked="" type="checkbox"/> A piedi <input checked="" type="checkbox"/> Bus		
Viabilità di connessione Area attesa-area di ricovero:		VIA FORMENTINI – VIA TOSCANA – VIA PUGLIA – VIALE DE GASPERI –VIA TOGLIATTI - VIALE DELLO SPORT	



SCHEDA IDENTIFICATIVA AREA DI EMERGENZA

**AE**

Codice identificativo:	030		
Denominazione:	AREA VERDE E PARCHEGGI COMUNALI		
Indirizzo:	VIALE DELLO SPORT		
Coordinate Geografiche (Gauss-Boaga):	4753090 N	2429580 E	
Raggiungibilità:	<input checked="" type="checkbox"/> A piedi <input type="checkbox"/> Bus		
Viabilità di connessione Area attesa-area di ricovero:	VIALE DELLO SPORT		

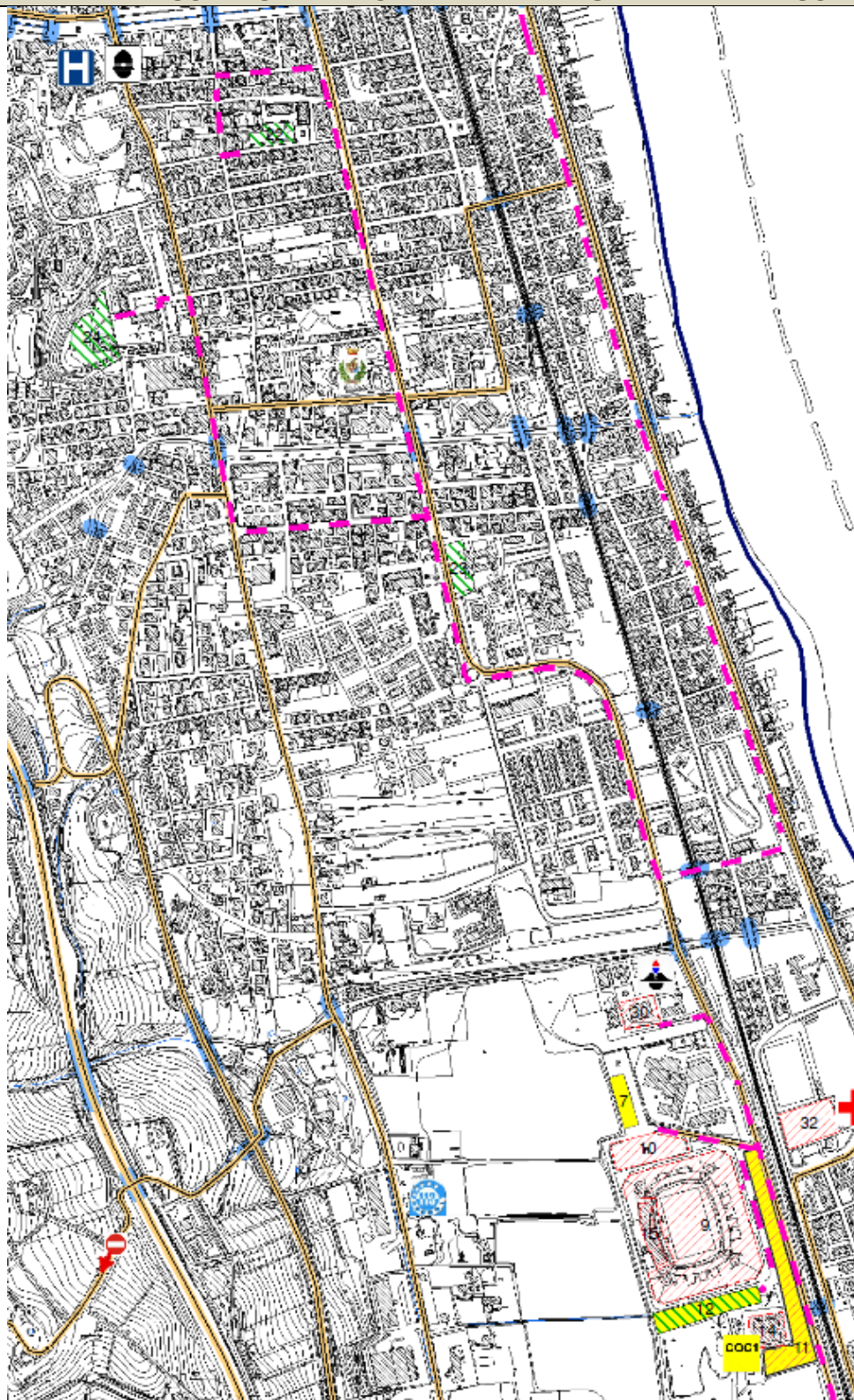


SCHEDA IDENTIFICATIVA AREA DI EMERGENZA



AE

PLANIMETRIA COLLEGAMENTO AREA DI ATTESA-AREA DI RICOVERO



NOTE:


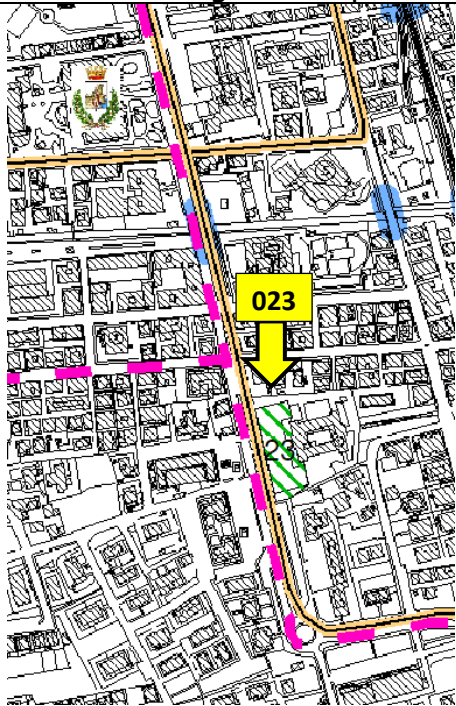


SCHEDA IDENTIFICATIVA AREA DI EMERGENZA

**AE**

IDENTIFICATIVI	
Codice identificativo:	023
Denominazione:	PIAZZALE SCUOLE CURZI
Località/Quartiere:	MARINA DI SOTTO
Indirizzo:	VIA TOGLIATTI
Funzione:	<input checked="" type="checkbox"/> Attesa <input type="checkbox"/> Ammassamento <input type="checkbox"/> Ricovero
	<input type="checkbox"/> Ricovero ¹⁾ <input type="checkbox"/> Area di ricovero (superficie aperta) <input type="checkbox"/> Centro di ricovero (struttura coperta)

CARATTERISTICHE GENERALI	
Proprietà:	<input checked="" type="checkbox"/> Pubblica <input type="checkbox"/> Privata
Superficie (m ²):	2.842
¹⁾ Stima popolazione ospitabile:	/
Pavimentazione:	<input checked="" type="checkbox"/> Asfaltata/pavimentata <input checked="" type="checkbox"/> Fondo naturale
Morfologia:	<input checked="" type="checkbox"/> Pianeggiante <input type="checkbox"/> Su leggero pendio (15÷30°) <input type="checkbox"/> Su forte pendio (>30°)
Infrastrutture di servizio:	<i>Acqua</i> <input type="checkbox"/> Esistente <input type="checkbox"/> Assente <input checked="" type="checkbox"/> Da predisporre
	<i>Elettricità</i> <input checked="" type="checkbox"/> Esistente <input type="checkbox"/> Assente <input type="checkbox"/> Da predisporre
	<i>Fognatura</i> <input checked="" type="checkbox"/> Esistente <input type="checkbox"/> Assente <input type="checkbox"/> Da predisporre
Acque superficiali:	<input checked="" type="checkbox"/> Assenti <input type="checkbox"/> Ruscellamento diffuso <input type="checkbox"/> Ruscellamento concentrato
Accessibilità da:	VIA TOGLIATTI

INQUADRAMENTO	
Coordinate (Sistema Gauss-Boaga):	4754820 N 2429050 E
Foto aerea	Stralcio cartografico di piano
	



SCHEDA IDENTIFICATIVA AREA DI EMERGENZA

**AE**

AREA DI RICOVERO

Codice identificativo:	007		
Denominazione:	PARCHEGGIO A NORD DI STADIO RIVIERA DELLE PALME		
Indirizzo:	VIALE DELLO SPORT		
Coordinate Geografiche (Gauss-Boaga):	4753840 N	2429370 E	
Raggiungibilità:	<input checked="" type="checkbox"/> A piedi <input checked="" type="checkbox"/> Bus		
Viabilità di connessione Area attesa-area di ricovero:	VIA TOGLIATTI – VIALE DELLO SPORT		

Codice identificativo:	009		
Denominazione:	STADIO RIVIERA DELLE PALME		
Indirizzo:	VIALE DELLO SPORT		
Coordinate Geografiche (Gauss-Boaga):		4753710 N	2429440 E
Raggiungibilità:	<input checked="" type="checkbox"/> A piedi <input checked="" type="checkbox"/> Bus		
Viabilità di connessione Area attesa-area di ricovero:		VIA TOGLIATTI – VIALE DELLO SPORT	

Codice identificativo:	011		
Denominazione:	PARCHEGGIO A SUD-EST VIALE DELLO SPORT		
Indirizzo:	VIALE DELLO SPORT		
Coordinate Geografiche (Gauss-Boaga):		4753510 N	2429610 E
Raggiungibilità:	<input checked="" type="checkbox"/> A piedi <input checked="" type="checkbox"/> Bus		
Viabilità di connessione Area attesa-area di ricovero:		VIA TOGLIATTI – VIALE DELLO SPORT	

Codice identificativo:	014		
Denominazione:	PALAZZETTO DELLO SPORT BERNARDO SPECA		
Indirizzo:	VIALE DELLO SPORT		
Coordinate Geografiche (Gauss-Boaga):		4753530 N	2429570 E
Raggiungibilità:	<input checked="" type="checkbox"/> A piedi <input checked="" type="checkbox"/> Bus		
Viabilità di connessione Area attesa-area di ricovero:		VIA TOGLIATTI – VIALE DELLO SPORT	

Codice identificativo:	015		
Denominazione:	STADIO RIVIERA DELLE PALME		
Indirizzo:	VIALE DELLO SPORT		
Coordinate Geografiche (Gauss-Boaga):		4753700 N	2429380 E
Raggiungibilità:	<input checked="" type="checkbox"/> A piedi <input checked="" type="checkbox"/> Bus		
Viabilità di connessione Area attesa-area di ricovero:		VIA TOGLIATTI – VIALE DELLO SPORT	



SCHEDA IDENTIFICATIVA AREA DI EMERGENZA

**AE**

Codice identificativo:	030		
Denominazione:	AREA VERDE E PARCHEGGI COMUNALI		
Indirizzo:	VIALE DELLO SPORT		
Coordinate Geografiche (Gauss-Boaga):	4753090 N	2429580 E	
Raggiungibilità:	<input checked="" type="checkbox"/> A piedi <input type="checkbox"/> Bus		
Viabilità di connessione Area attesa-area di ricovero:	VIALE DELLO SPORT		

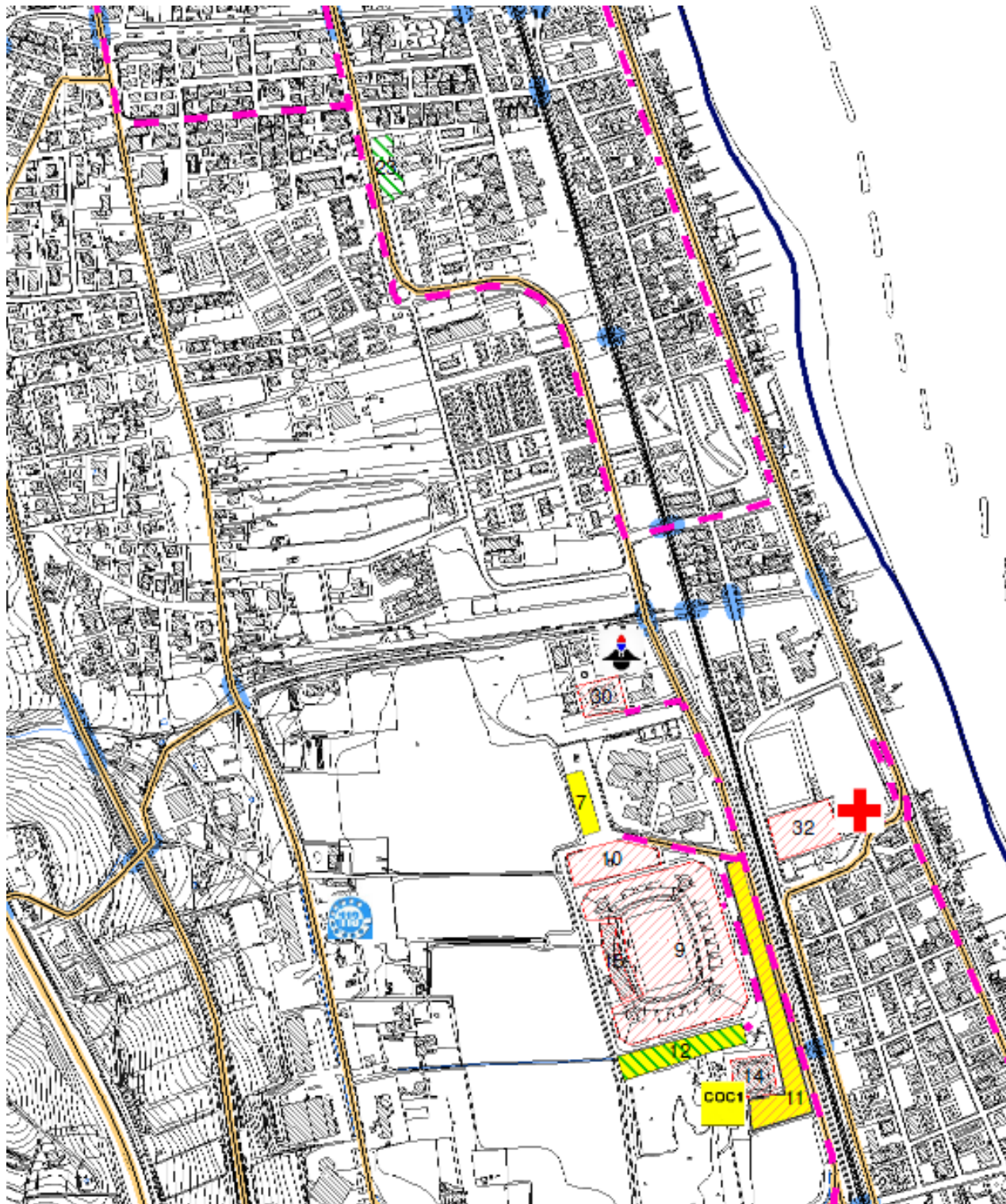


SCHEDA IDENTIFICATIVA AREA DI EMERGENZA



AE

PLANIMETRIA COLLEGAMENTO AREA DI ATTESA-AREA DI RICOVERO



NOTE:



SCHEDA IDENTIFICATIVA AREA DI EMERGENZA

**AE**

IDENTIFICATIVI	
Codice identificativo:	024
Denominazione:	PARCO CERBONI
Località/Quartiere:	SANTA LUCIA
Indirizzo:	PIAZZA PADRE MASSIMILIANO KOLBE
Funzione:	<input checked="" type="checkbox"/> Attesa <input type="checkbox"/> Ammassamento <input type="checkbox"/> Ricovero
	<input type="checkbox"/> Ricovero ¹⁾ <input type="checkbox"/> Area di ricovero (superficie aperta) <input type="checkbox"/> Centro di ricovero (struttura coperta)

CARATTERISTICHE GENERALI	
Proprietà:	<input checked="" type="checkbox"/> Pubblica <input type="checkbox"/> Privata
Superficie (m ²):	6.944
¹⁾ Stima popolazione ospitabile:	/
Pavimentazione:	<input checked="" type="checkbox"/> Asfaltata/pavimentata <input checked="" type="checkbox"/> Fondo naturale
Morfologia:	<input checked="" type="checkbox"/> Pianeggiante <input type="checkbox"/> Su leggero pendio (15÷30°) <input type="checkbox"/> Su forte pendio (>30°)
Infrastrutture di servizio:	<i>Acqua</i> <input type="checkbox"/> Esistente <input type="checkbox"/> Assente <input checked="" type="checkbox"/> Da predisporre
	<i>Elettricità</i> <input type="checkbox"/> Esistente <input type="checkbox"/> Assente <input checked="" type="checkbox"/> Da predisporre
	<i>Fognatura</i> <input type="checkbox"/> Esistente <input type="checkbox"/> Assente <input checked="" type="checkbox"/> Da predisporre
Acque superficiali:	<input checked="" type="checkbox"/> Assenti <input type="checkbox"/> Ruscellamento diffuso <input type="checkbox"/> Ruscellamento concentrato
Accessibilità da:	PIAZZA PADRE MASSIMILIANO KOLBE

INQUADRAMENTO	
Coordinate (Sistema Gauss-Boaga):	4755210 N 2428440 E
Foto aerea	Stralcio cartografico di piano
	



SCHEDA IDENTIFICATIVA AREA DI EMERGENZA

**AE**

AREA DI RICOVERO

Codice identificativo:	007		
Denominazione:	PARCHEGGIO A NORD DI STADIO RIVIERA DELLE PALME		
Indirizzo:	VIALE DELLO SPORT		
Coordinate Geografiche (Gauss-Boaga):		4753840 N	2429370 E
Raggiungibilità:	<input checked="" type="checkbox"/> A piedi <input checked="" type="checkbox"/> Bus		
Viabilità di connessione Area attesa-area di ricovero:	PIAZZA PADRE MASSIMILIANO KOLBE – VIA MONTE SAN MICHELE – S.S.16 – VIALE C. ULPANI - VIA G. VOLTATTORNI – VIA TOGLIATTI – VIALE DELLO SPORT		

Codice identificativo:	009		
Denominazione:	STADIO RIVIERA DELLE PALME		
Indirizzo:	VIALE DELLO SPORT		
Coordinate Geografiche (Gauss-Boaga):		4753710 N	2429440 E
Raggiungibilità:	<input checked="" type="checkbox"/> A piedi <input checked="" type="checkbox"/> Bus		
Viabilità di connessione Area attesa-area di ricovero:		PIAZZA PADRE MASSIMILIANO KOLBE –VIA S. PELLICO VIA G. VOLTATTORNI – VIA TOGLIATTI – VIALE DELLO SPORT	

Codice identificativo:	011		
Denominazione:	PARCHEGGIO A SUD-EST VIALE DELLO SPORT		
Indirizzo:	VIALE DELLO SPORT		
Coordinate Geografiche (Gauss-Boaga):		4753510 N	2429610 E
Raggiungibilità:	<input checked="" type="checkbox"/> A piedi <input checked="" type="checkbox"/> Bus		
Viabilità di connessione Area attesa-area di ricovero:	PIAZZA PADRE MASSIMILIANO KOLBE –VIA S. PELLICO VIA G. VOLTATTORNI – VIA TOGLIATTI – VIALE DELLO SPORT		

Codice identificativo:	014		
Denominazione:	PALAZZETTO DELLO SPORT BERNARDO SPECA		
Indirizzo:	VIALE DELLO SPORT		
Coordinate Geografiche (Gauss-Boaga):		4753530 N	2429570 E
Raggiungibilità:	<input checked="" type="checkbox"/> A piedi <input checked="" type="checkbox"/> Bus		
Viabilità di connessione Area attesa-area di ricovero:		PIAZZA PADRE MASSIMILIANO KOLBE –VIA S. PELLICO VIA G. VOLTATTORNI – VIA TOGLIATTI – VIALE DELLO SPORT	

Codice identificativo:	015		
Denominazione:	STADIO RIVIERA DELLE PALME		
Indirizzo:	VIALE DELLO SPORT		
Coordinate Geografiche (Gauss-Boaga):		4753700 N	2429380 E
Raggiungibilità:	<input checked="" type="checkbox"/> A piedi <input checked="" type="checkbox"/> Bus		
Viabilità di connessione Area attesa-area di ricovero:		PIAZZA PADRE MASSIMILIANO KOLBE –VIA S. PELLICO VIA G. VOLTATTORNI – VIA TOGLIATTI – VIALE DELLO SPORT	

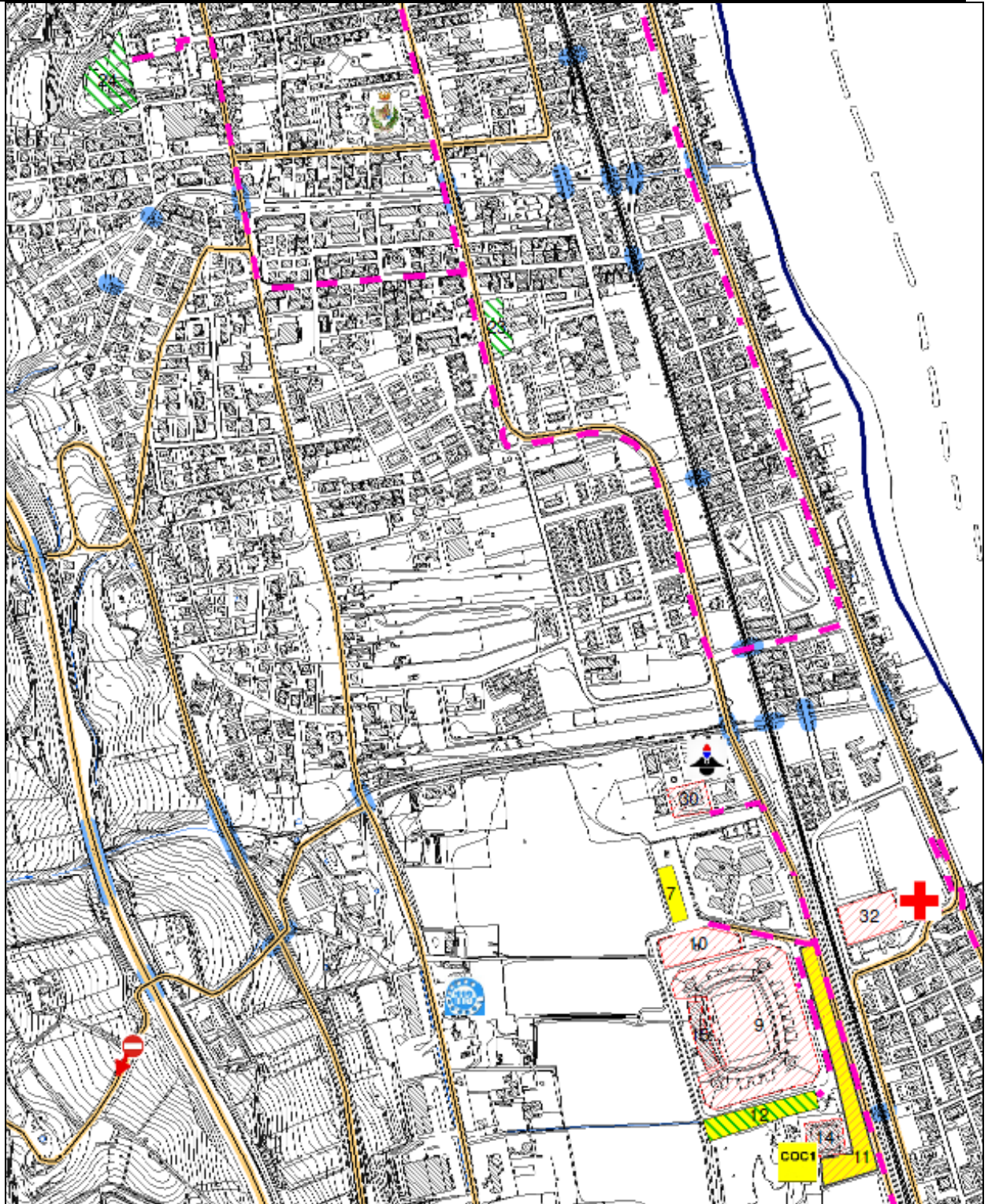


SCHEDA IDENTIFICATIVA AREA DI EMERGENZA

**AE**

Codice identificativo:		030	
Denominazione:		AREA VERDE E PARCHEGGI COMUNALI	
Indirizzo:		VIALE DELLO SPORT	
Coordinate Geografiche (Gauss-Boaga):		4753090 N	2429580 E
Raggiungibilità:	<input checked="" type="checkbox"/> A piedi <input checked="" type="checkbox"/> Bus		
Viabilità di connessione Area attesa-area di ricovero:		VIALE DELLO SPORT	

PLANIMETRIA COLLEGAMENTO AREA DI ATTESA-AREA DI RICOVERO



NOTE:


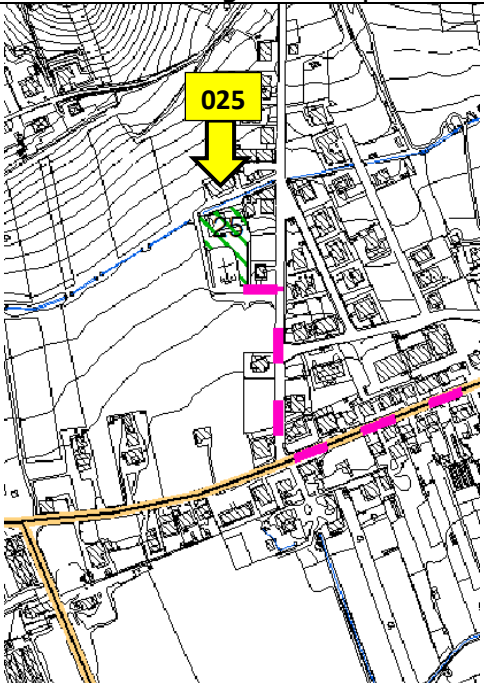


SCHEDA IDENTIFICATIVA AREA DI EMERGENZA

**AE**

IDENTIFICATIVI	
Codice identificativo:	025
Denominazione:	CAMPO PARROCCHIA SAN GIACOMO DELLA MARCA
Località/Quartiere:	FOSSO DEI GALLI
Indirizzo:	VIA MONCALIERI
Funzione:	<input checked="" type="checkbox"/> Attesa <input type="checkbox"/> Ammassamento <input type="checkbox"/> Ricovero
	<input type="checkbox"/> Ricovero ¹⁾ <input type="checkbox"/> Area di ricovero (superficie aperta) <input type="checkbox"/> Centro di ricovero (struttura coperta)

CARATTERISTICHE GENERALI	
Proprietà:	<input type="checkbox"/> Pubblica <input checked="" type="checkbox"/> Privata
Superficie (m ²):	2.104
¹⁾ Stima popolazione ospitabile:	/
Pavimentazione:	<input checked="" type="checkbox"/> Asfaltata/pavimentata <input type="checkbox"/> Fondo naturale
Morfologia:	<input checked="" type="checkbox"/> Pianeggiante <input type="checkbox"/> Su leggero pendio (15÷30°) <input type="checkbox"/> Su forte pendio (>30°)
Infrastrutture di servizio:	<i>Acqua</i> <input type="checkbox"/> Esistente <input type="checkbox"/> Assente <input checked="" type="checkbox"/> Da predisporre
	<i>Elettricità</i> <input type="checkbox"/> Esistente <input type="checkbox"/> Assente <input checked="" type="checkbox"/> Da predisporre
	<i>Fognatura</i> <input type="checkbox"/> Esistente <input type="checkbox"/> Assente <input checked="" type="checkbox"/> Da predisporre
Acque superficiali:	<input checked="" type="checkbox"/> Assenti <input type="checkbox"/> Ruscellamento diffuso <input type="checkbox"/> Ruscellamento concentrato
Accessibilità da:	VIA MONCALIERI

INQUADRAMENTO	
Coordinate (Sistema Gauss-Boaga):	4751340 N 2427980 E
Foto aerea	Stralcio cartografico di piano
	



SCHEDA IDENTIFICATIVA AREA DI EMERGENZA

**AE**

AREA DI RICOVERO

Codice identificativo:	004		
Denominazione:	CAMPO CALCIO CENTRO SPORTIVO SABATINO D'ANGELO		
Indirizzo:	VIA VAL CUVIA		
Coordinate Geografiche (Gauss-Boaga):		4751330 N	2429200 E
Raggiungibilità:	<input checked="" type="checkbox"/> A piedi <input checked="" type="checkbox"/> Bus		
Viabilità di connessione Area attesa-area di ricovero:		VIA MONCALIERI – VIA TORINO VIA VAL CUVIA	

Codice identificativo:	008		
Denominazione:	CAMPO CALCETTO CENTRO SPORTIVO SABATINO D'ANGELO		
Indirizzo:	VIA VAL CUVIA		
Coordinate Geografiche (Gauss-Boaga):		4751360 N	2429260 E
Raggiungibilità:	<input checked="" type="checkbox"/> A piedi <input checked="" type="checkbox"/> Bus		
Viabilità di connessione Area attesa-area di ricovero:		VIA MONCALIERI – VIA TORINO VIA VAL CUVIA	

Codice identificativo:	016		
Denominazione:	TENSOSTRUTTURA CENTRO SPORTIVO SABATINO D'ANGELO		
Indirizzo:	VIA VAL CUVIA		
Coordinate Geografiche (Gauss-Boaga):		4751390 N	2429240 E
Raggiungibilità:	<input checked="" type="checkbox"/> A piedi <input checked="" type="checkbox"/> Bus		
Viabilità di connessione Area attesa-area di ricovero:		VIA MONCALIERI – VIA TORINO VIA VAL CUVIA	

Codice identificativo:	017		
Denominazione:	PALESTRA ASS. AGRARIA CLUB		
Indirizzo:	VIA VAL CUVIA		
Coordinate Geografiche (Gauss-Boaga):		4751340 N	2429270 E
Raggiungibilità:	<input checked="" type="checkbox"/> A piedi <input checked="" type="checkbox"/> Bus		
Viabilità di connessione Area attesa-area di ricovero:		VIA MONCALIERI – VIA TORINO VIA VAL CUVIA	

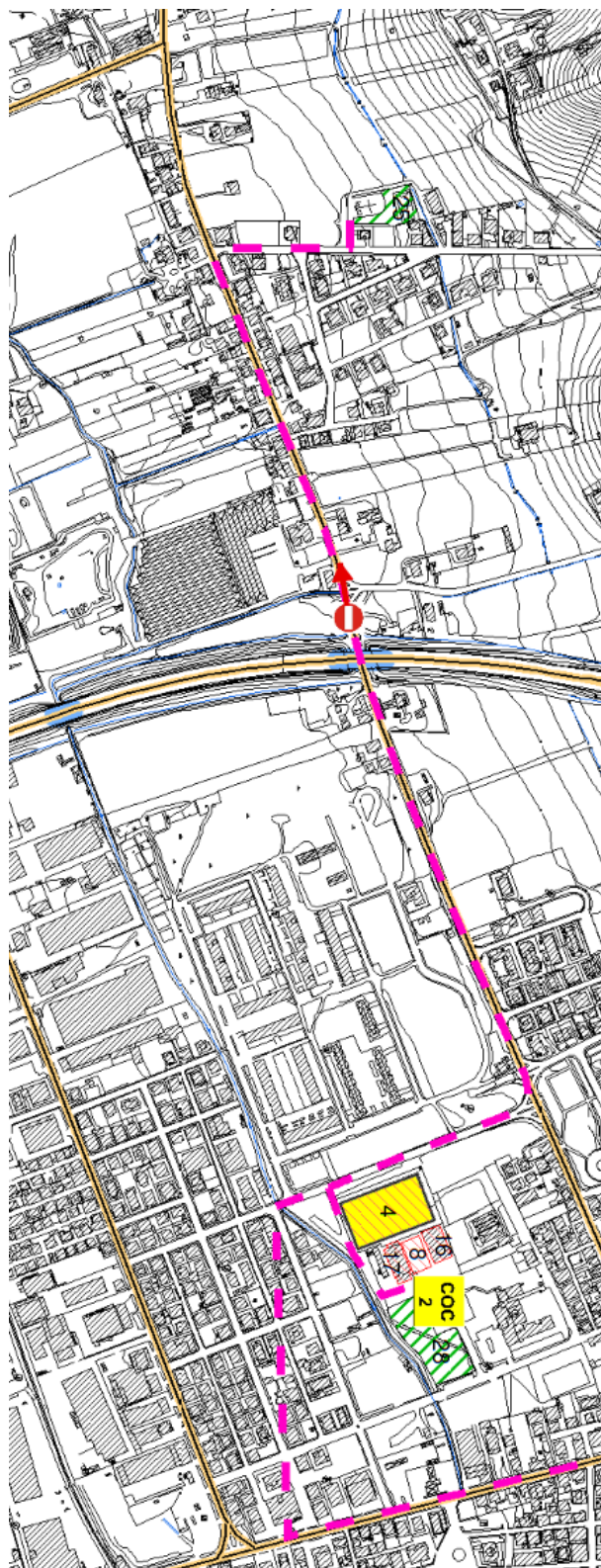


SCHEDA IDENTIFICATIVA AREA DI EMERGENZA



AE

PLANIMETRIA COLLEGAMENTO AREA DI ATTESA-AREA DI RICOVERO



NOTE:


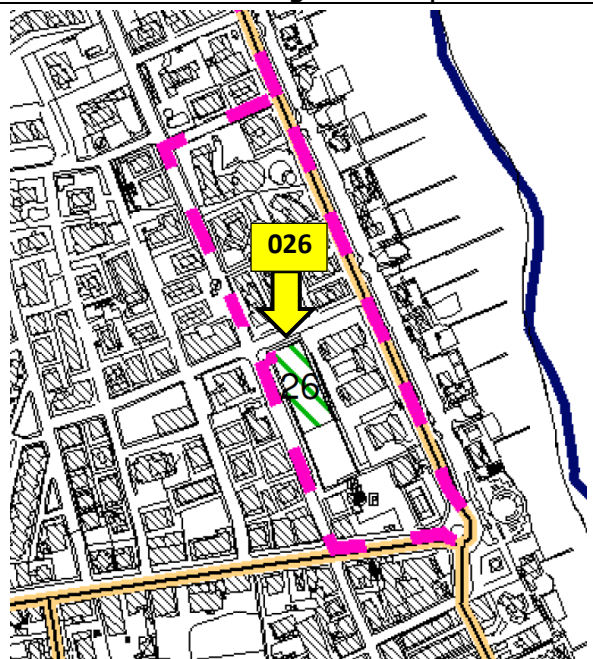


SCHEDA IDENTIFICATIVA AREA DI EMERGENZA

**AE**

IDENTIFICATIVI	
Codice identificativo:	026
Denominazione:	AREA VERDE VIA DEI MILLE
Località/Quartiere:	MARE
Indirizzo:	VIA DEI MILLE
Funzione:	<input checked="" type="checkbox"/> Attesa <input type="checkbox"/> Ammassamento <input type="checkbox"/> Ricovero
	<input type="checkbox"/> Ricovero ¹⁾ <input type="checkbox"/> Area di ricovero (superficie aperta) <input type="checkbox"/> Centro di ricovero (struttura coperta)

CARATTERISTICHE GENERALI	
Proprietà:	<input checked="" type="checkbox"/> Pubblica <input type="checkbox"/> Privata
Superficie (m ²):	2.115
¹⁾ Stima popolazione ospitabile:	/
Pavimentazione:	<input type="checkbox"/> Asfaltata/pavimentata <input checked="" type="checkbox"/> Fondo naturale
Morfologia:	<input checked="" type="checkbox"/> Pianeggiante <input type="checkbox"/> Su leggero pendio (15÷30°) <input type="checkbox"/> Su forte pendio (>30°)
Infrastrutture di servizio:	<i>Acqua</i> <input type="checkbox"/> Esistente <input type="checkbox"/> Assente <input checked="" type="checkbox"/> Da predisporre
	<i>Elettricità</i> <input type="checkbox"/> Esistente <input type="checkbox"/> Assente <input checked="" type="checkbox"/> Da predisporre
	<i>Fognatura</i> <input type="checkbox"/> Esistente <input type="checkbox"/> Assente <input checked="" type="checkbox"/> Da predisporre
Acque superficiali:	<input checked="" type="checkbox"/> Assenti <input type="checkbox"/> Ruscellamento diffuso <input type="checkbox"/> Ruscellamento concentrato
Accessibilità da:	VIA MILLE

INQUADRAMENTO	
Coordinate (Sistema Gauss-Boaga):	4752220 N 2430430 E
Foto aerea	Stralcio cartografico di piano
	



SCHEMA IDENTIFICATIVA AREA DI EMERGENZA

**AE**

AREA DI RICOVERO

Codice identificativo:	005		
Denominazione:	PISTA DI ATLETICA LEGGERA		
Indirizzo:	VIA SGATTONI		
Coordinate Geografiche (Gauss-Boaga):	4752940 N	2429640 E	
Raggiungibilità:	<input checked="" type="checkbox"/> A piedi <input checked="" type="checkbox"/> Bus		
Viabilità di connessione Area attesa-area di ricovero:	VIA DEI MILLE – VIA MARE – VIALE RINASCIMENTO – VIA A. PONCHIELLI – VIALE DELLO SPORT – VIA SGATTONI		

Codice identificativo:	018		
Denominazione:	BOCCIOFILA SANBENEDETTESE		
Indirizzo:	VIA SGATTONI		
Coordinate Geografiche (Gauss-Boaga):	4753090 N	2429580 E	
Raggiungibilità:	<input checked="" type="checkbox"/> A piedi <input type="checkbox"/> Bus		
Viabilità di connessione Area attesa-area di ricovero:	VIALE DELLO SPORT		

Codice identificativo:	031		
Denominazione:	SPOGLIATOI ED UFFICI PISTA DI ATLETICA LEGGERA		
Indirizzo:	VIA SGATTONI		
Coordinate Geografiche (Gauss-Boaga):	4753090 N	2429580 E	
Raggiungibilità:	<input checked="" type="checkbox"/> A piedi <input type="checkbox"/> Bus		
Viabilità di connessione Area attesa-area di ricovero:	VIA SGATTONI		

Codice identificativo:	032		
Denominazione:	BEACH ARENA		
Indirizzo:	VIA TEDESCHI		
Coordinate Geografiche (Gauss-Boaga):	4753880 N	2429640 E	
Raggiungibilità:	<input checked="" type="checkbox"/> A piedi <input type="checkbox"/> Bus		
Viabilità di connessione Area attesa-area di ricovero:	VIA DEI MILLE – VIA DEL MARE – VIALE RINASCIMENTO – VIALE A. SCIPIONI – VIA TEDESCHI		

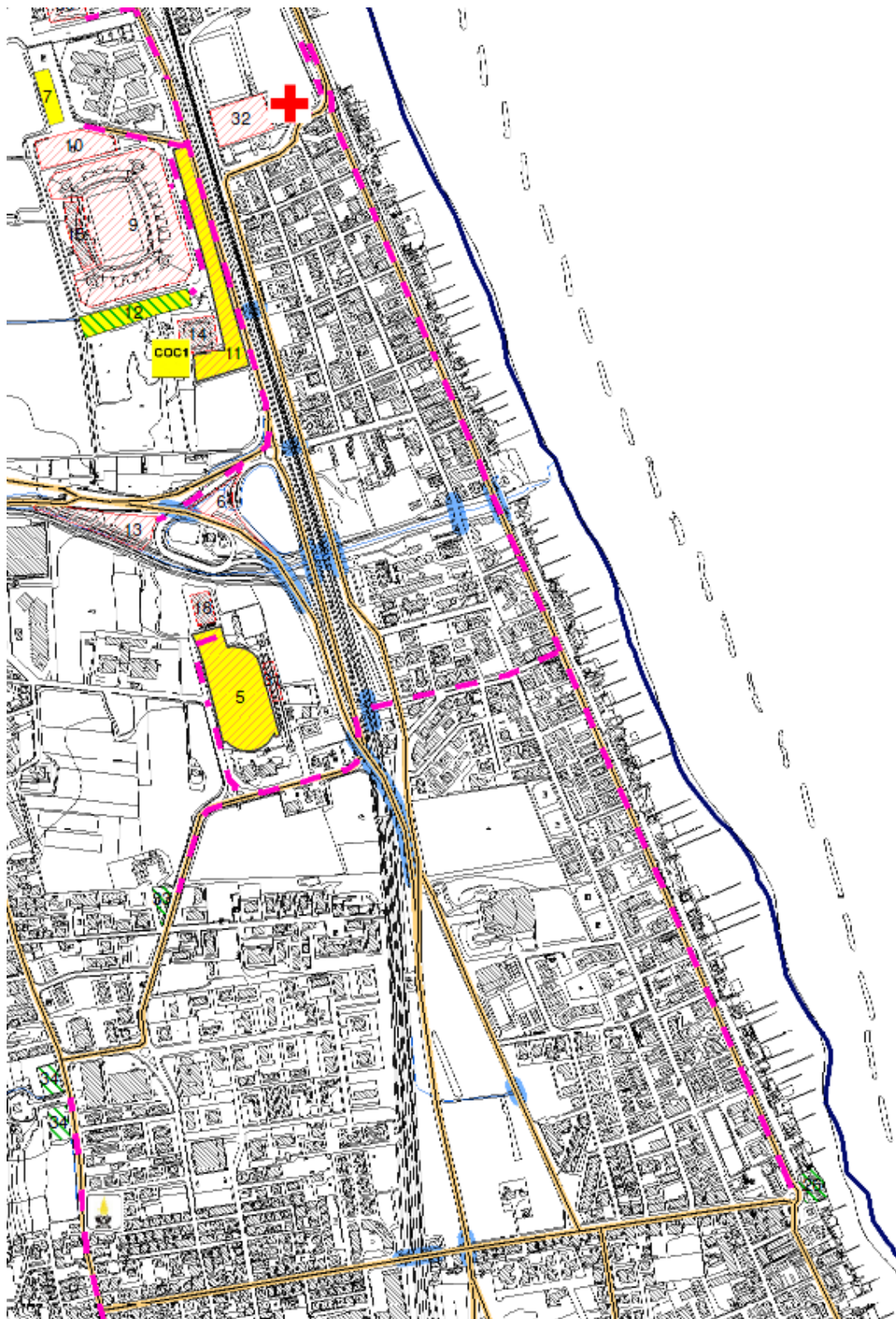


SCHEDA IDENTIFICATIVA AREA DI EMERGENZA



AE

PLANIMETRIA COLLEGAMENTO AREA DI ATTESA-AREA DI RICOVERO



NOTE:


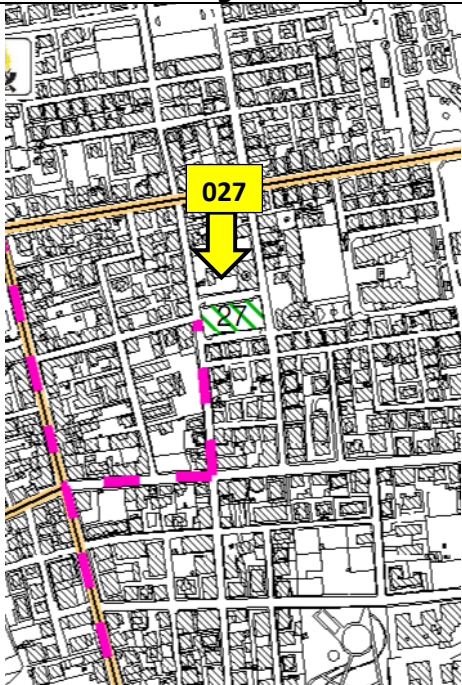


SCHEDA IDENTIFICATIVA AREA DI EMERGENZA

**AE**

IDENTIFICATIVI	
Codice identificativo:	027
Denominazione:	PIAZZA REDENTORE
Località/Quartiere:	PDA CENTRO
Indirizzo:	VIA DAMIANO CHIESA
Funzione:	<input checked="" type="checkbox"/> Attesa <input type="checkbox"/> Ammassamento <input type="checkbox"/> Ricovero
	<input type="checkbox"/> Ricovero ¹⁾ <input type="checkbox"/> Area di ricovero (superficie aperta) <input type="checkbox"/> Centro di ricovero (struttura coperta)

CARATTERISTICHE GENERALI	
Proprietà:	<input checked="" type="checkbox"/> Pubblica <input type="checkbox"/> Privata
Superficie (m ²):	1.820
¹⁾ Stima popolazione ospitabile:	/
Pavimentazione:	<input checked="" type="checkbox"/> Asfaltata/pavimentata <input type="checkbox"/> Fondo naturale
Morfologia:	<input checked="" type="checkbox"/> Pianeggiante <input type="checkbox"/> Su leggero pendio (15÷30°) <input type="checkbox"/> Su forte pendio (>30°)
Infrastrutture di servizio:	<i>Acqua</i> <input type="checkbox"/> Esistente <input type="checkbox"/> Assente <input checked="" type="checkbox"/> Da predisporre
	<i>Elettricità</i> <input type="checkbox"/> Esistente <input type="checkbox"/> Assente <input checked="" type="checkbox"/> Da predisporre
	<i>Fognatura</i> <input type="checkbox"/> Esistente <input type="checkbox"/> Assente <input checked="" type="checkbox"/> Da predisporre
Acque superficiali:	<input checked="" type="checkbox"/> Assenti <input type="checkbox"/> Ruscellamento diffuso <input type="checkbox"/> Ruscellamento concentrato
Accessibilità da:	VIA IV NOVEMBRE

INQUADRAMENTO	
Coordinate (Sistema Gauss-Boaga):	4751860 N 2429650 E
Foto aerea	Stralcio cartografico di piano
	



SCHEDA IDENTIFICATIVA AREA DI EMERGENZA

**AE**

AREA DI RICOVERO

Codice identificativo:	004		
Denominazione:	CAMPO CALCIO CENTRO SPORTIVO SABATINO D'ANGELO		
Indirizzo:	VIA VAL CUVIA		
Coordinate Geografiche (Gauss-Boaga):		4751330 N	2429200 E
Raggiungibilità:	<input checked="" type="checkbox"/> A piedi <input checked="" type="checkbox"/> Bus		
Viabilità di connessione Area attesa-area di ricovero:		VIA IV NOVEMBRE – VIA TURATI – VIA PIAVE -VIA VAL CIMARRA - VIA VAL CUVIA	

Codice identificativo:	008		
Denominazione:	CAMPO CALCETTO CENTRO SPORTIVO SABATINO D'ANGELO		
Indirizzo:	VIA VAL CUVIA		
Coordinate Geografiche (Gauss-Boaga):		4751360 N	2429260 E
Raggiungibilità:	<input checked="" type="checkbox"/> A piedi <input checked="" type="checkbox"/> Bus		
Viabilità di connessione Area attesa-area di ricovero:	VIA IV NOVEMBRE – VIA TURATI – VIA PIAVE -VIA VAL CIMARRA - VIA VAL CUVIA		

Codice identificativo:	016		
Denominazione:	TENSOSTRUTTURA CENTRO SPORTIVO SABATINO D'ANGELO		
Indirizzo:	VIA VAL CUVIA		
Coordinate Geografiche (Gauss-Boaga):		4751390 N	2429240 E
Raggiungibilità:	<input checked="" type="checkbox"/> A piedi <input checked="" type="checkbox"/> Bus		
Viabilità di connessione Area attesa-area di ricovero:	VIA IV NOVEMBRE – VIA TURATI – VIA PIAVE -VIA VAL CIMARRA - VIA VAL CUVIA		

Codice identificativo:	017		
Denominazione:	PALESTRA ASS. AGRARIA CLUB		
Indirizzo:	VIA VAL CUVIA		
Coordinate Geografiche (Gauss-Boaga):		4751340 N	2429270 E
Raggiungibilità:	<input checked="" type="checkbox"/> A piedi <input checked="" type="checkbox"/> Bus		
Viabilità di connessione Area attesa-area di ricovero:	VIA IV NOVEMBRE – VIA TURATI – VIA PIAVE -VIA VAL CIMARRA - VIA VAL CUVIA		

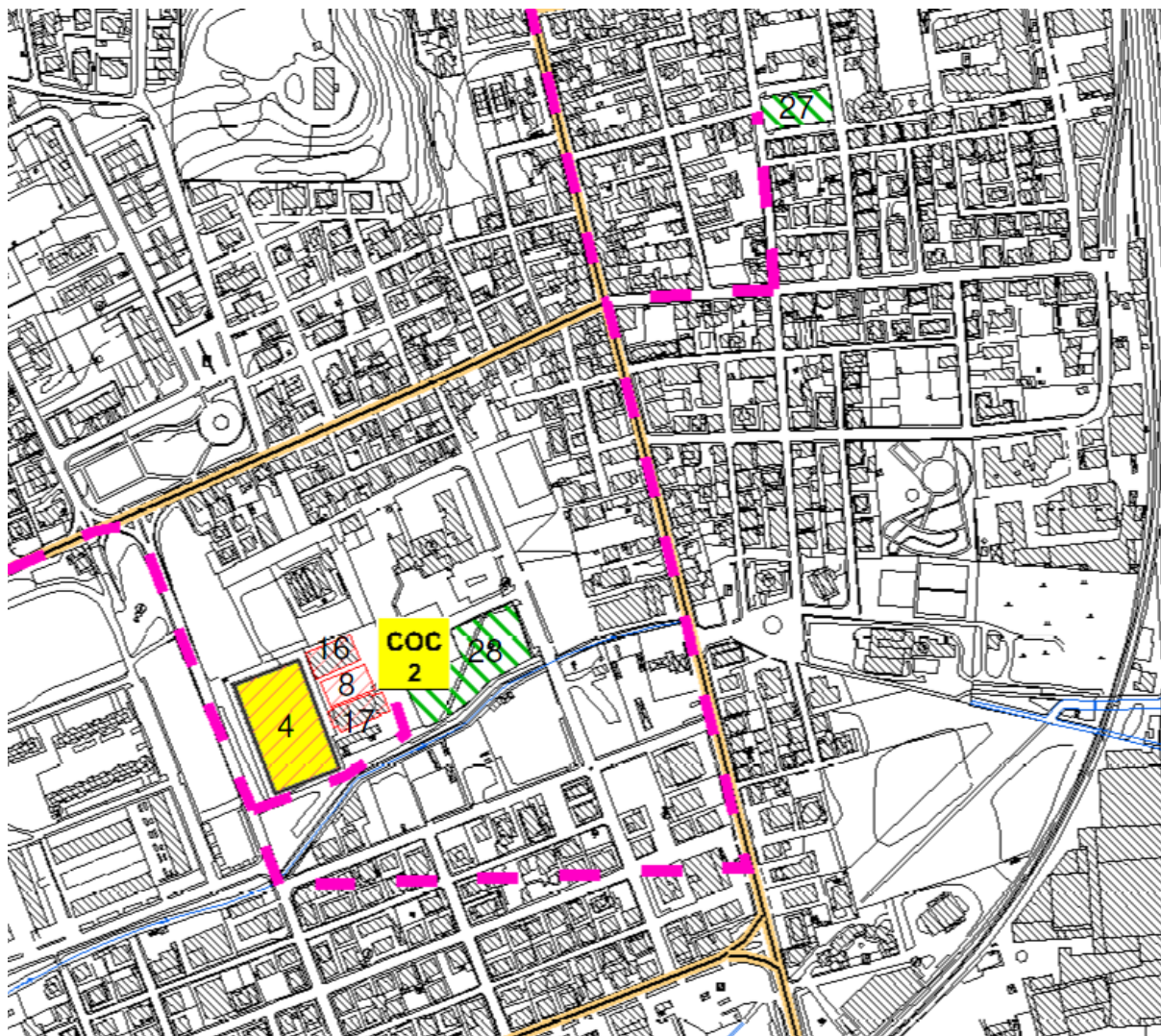


SCHEDA IDENTIFICATIVA AREA DI EMERGENZA



AE

PLANIMETRIA COLLEGAMENTO AREA DI ATTESA-AREA DI RICOVERO



NOTE:


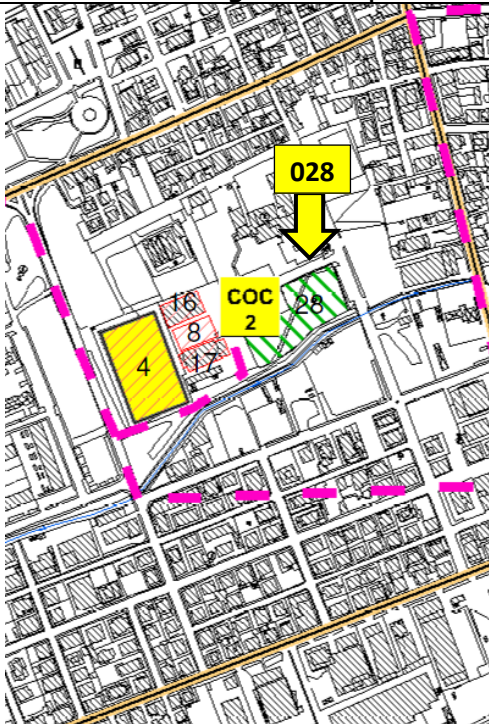


SCHEDA IDENTIFICATIVA AREA DI EMERGENZA

**AE**

IDENTIFICATIVI	
Codice identificativo:	028
Denominazione:	PARCO ALFORTVILLE
Località/Quartiere:	PDA CENTRO
Indirizzo:	VIA ALFORTVILLE
Funzione:	<input checked="" type="checkbox"/> Attesa <input type="checkbox"/> Ammassamento <input type="checkbox"/> Ricovero
	<input type="checkbox"/> Ricovero ¹⁾ <input type="checkbox"/> Area di ricovero (superficie aperta) <input type="checkbox"/> Centro di ricovero (struttura coperta)

CARATTERISTICHE GENERALI	
Proprietà:	<input checked="" type="checkbox"/> Pubblica <input type="checkbox"/> Privata
Superficie (m ²):	5.331
¹⁾ Stima popolazione ospitabile:	/
Pavimentazione:	<input type="checkbox"/> Asfaltata/pavimentata <input checked="" type="checkbox"/> Fondo naturale
Morfologia:	<input checked="" type="checkbox"/> Pianeggiante <input type="checkbox"/> Su leggero pendio (15÷30°) <input type="checkbox"/> Su forte pendio (>30°)
Infrastrutture di servizio:	<i>Acqua</i> <input type="checkbox"/> Esistente <input type="checkbox"/> Assente <input checked="" type="checkbox"/> Da predisporre
	<i>Elettricità</i> <input type="checkbox"/> Esistente <input type="checkbox"/> Assente <input checked="" type="checkbox"/> Da predisporre
	<i>Fognatura</i> <input type="checkbox"/> Esistente <input type="checkbox"/> Assente <input checked="" type="checkbox"/> Da predisporre
Acque superficiali:	<input checked="" type="checkbox"/> Assenti <input type="checkbox"/> Ruscellamento diffuso <input type="checkbox"/> Ruscellamento concentrato
Accessibilità da:	VIA ALFORTVILLE

INQUADRAMENTO	
Coordinate (Sistema Gauss-Boaga):	4751380 N 2429360 E
Foto aerea	Stralcio cartografico di piano
	



SCHEDA IDENTIFICATIVA AREA DI EMERGENZA

**AE**

AREA DI RICOVERO

Codice identificativo:	004		
Denominazione:	CAMPO CALCIO CENTRO SPORTIVO SABATINO D'ANGELO		
Indirizzo:	VIA VAL CUVIA		
Coordinate Geografiche (Gauss-Boaga):	4751330 N	2429200 E	
Raggiungibilità:	<input checked="" type="checkbox"/> A piedi <input type="checkbox"/> Bus		
Viabilità di connessione Area attesa-area di ricovero:	IN ADIACENZA ALLE AREE DI RICOVERO		

Codice identificativo:	008		
Denominazione:	CAMPO CALCETTO CENTRO SPORTIVO SABATINO D'ANGELO		
Indirizzo:	VIA VAL CUVIA		
Coordinate Geografiche (Gauss-Boaga):	4751360 N	2429260 E	
Raggiungibilità:	<input checked="" type="checkbox"/> A piedi <input type="checkbox"/> Bus		
Viabilità di connessione Area attesa-area di ricovero:	IN ADIACENZA ALLE AREE DI RICOVERO		

Codice identificativo:	016		
Denominazione:	TENSOSTRUTTURA CENTRO SPORTIVO SABBATINO D'ANGELO		
Indirizzo:	VIA VAL CUVIA		
Coordinate Geografiche (Gauss-Boaga):	4751390 N	2429240 E	
Raggiungibilità:	<input checked="" type="checkbox"/> A piedi <input type="checkbox"/> Bus		
Viabilità di connessione Area attesa-area di ricovero:	IN ADIACENZA ALLE AREE DI RICOVERO		

Codice identificativo:	017		
Denominazione:	PALESTRA ASS. AGRARIA CLUB		
Indirizzo:	VIA VAL CUVIA		
Coordinate Geografiche (Gauss-Boaga):	4751340 N	2429270 E	
Raggiungibilità:	<input checked="" type="checkbox"/> A piedi <input type="checkbox"/> Bus		
Viabilità di connessione Area attesa-area di ricovero:	IN ADIACENZA ALLE AREE DI RICOVERO		

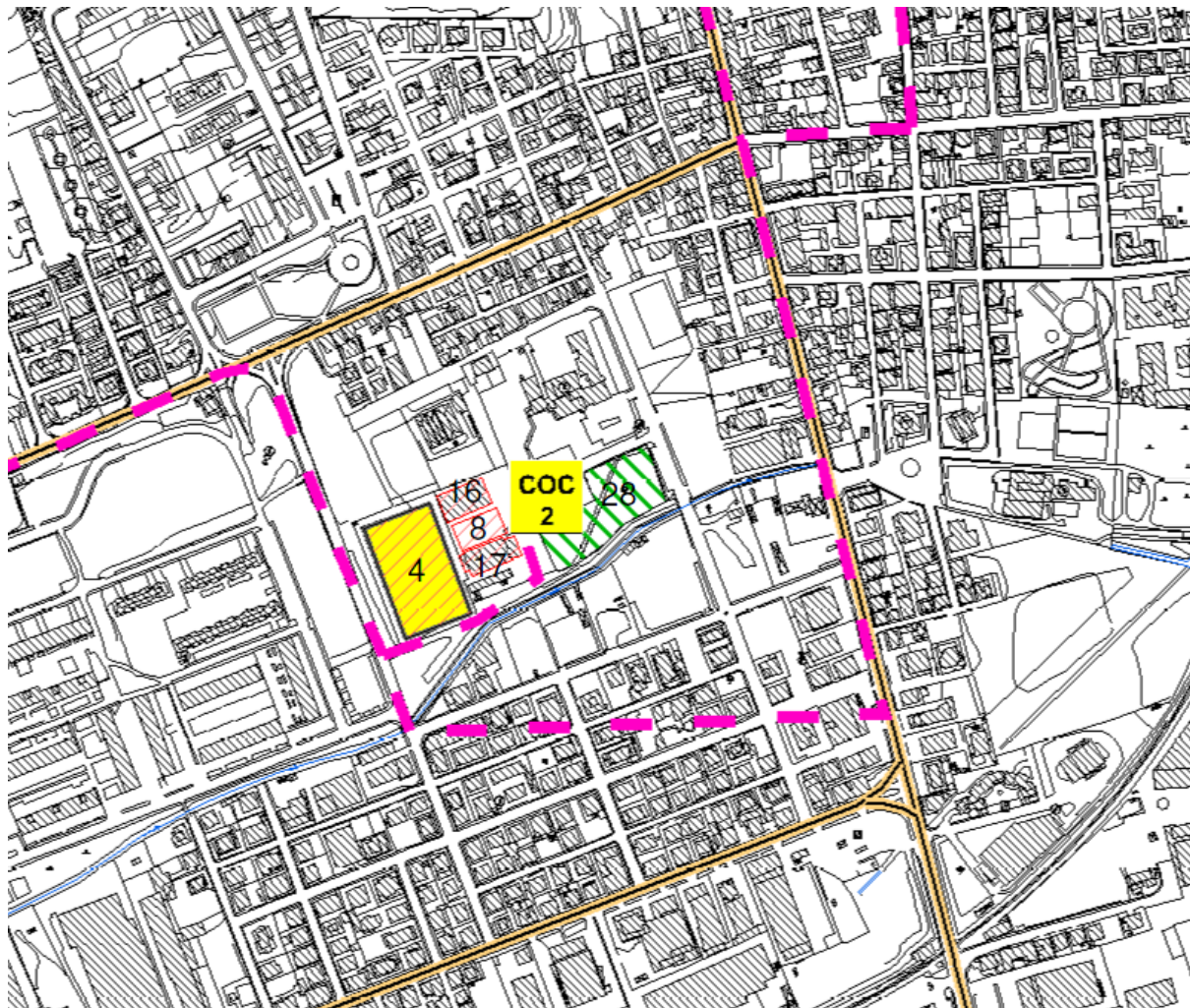


SCHEDA IDENTIFICATIVA AREA DI EMERGENZA



AE

PLANIMETRIA COLLEGAMENTO AREA DI ATTESA-AREA DI RICOVERO



NOTE:


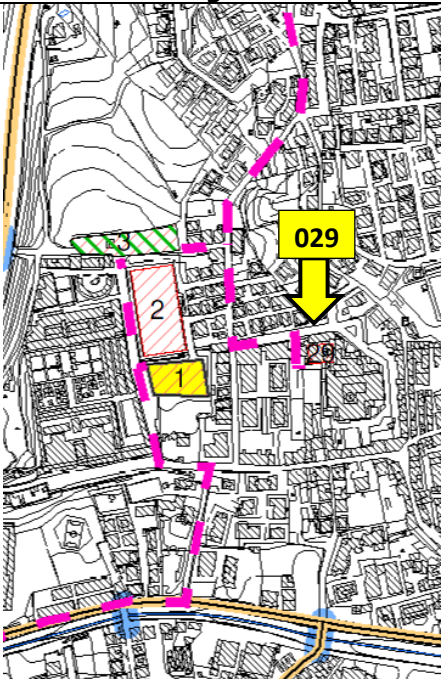


SCHEDA IDENTIFICATIVA AREA DI EMERGENZA

**AE**

IDENTIFICATIVI	
Codice identificativo:	029
Denominazione:	PALESTRA SCUOLA MARCHEGIANI
Località/Quartiere:	PAESE ALTO
Indirizzo:	VIA G. IMPASTATO
Funzione:	<input type="checkbox"/> Attesa <input type="checkbox"/> Ammassamento <input checked="" type="checkbox"/> Ricovero
	<input checked="" type="checkbox"/> Ricovero ¹⁾ <input type="checkbox"/> Area di ricovero (superficie aperta) <input checked="" type="checkbox"/> Centro di ricovero (struttura coperta)

CARATTERISTICHE GENERALI	
Proprietà:	<input checked="" type="checkbox"/> Pubblica <input type="checkbox"/> Privata
Superficie (m ²):	468
¹⁾ Stima popolazione ospitabile:	187
Pavimentazione:	<input checked="" type="checkbox"/> Asfaltata/pavimentata <input type="checkbox"/> Fondo naturale
Morfologia:	<input checked="" type="checkbox"/> Pianeggiante <input type="checkbox"/> Su leggero pendio (15÷30°) <input type="checkbox"/> Su forte pendio (>30°)
Infrastrutture di servizio:	<i>Acqua</i> <input checked="" type="checkbox"/> Esistente <input type="checkbox"/> Assente <input type="checkbox"/> Da predisporre
	<i>Elettricità</i> <input checked="" type="checkbox"/> Esistente <input type="checkbox"/> Assente <input type="checkbox"/> Da predisporre
	<i>Fognatura</i> <input checked="" type="checkbox"/> Esistente <input type="checkbox"/> Assente <input type="checkbox"/> Da predisporre
Acque superficiali:	<input checked="" type="checkbox"/> Assenti <input type="checkbox"/> Ruscellamento diffuso <input type="checkbox"/> Ruscellamento concentrato
Accessibilità da:	VIA BENVENUTO CELLINI

INQUADRAMENTO	
Coordinate (Sistema Gauss-Boaga):	4753090 N 2429580 E
Foto aerea	Stralcio cartografico di piano
	

NOTE:


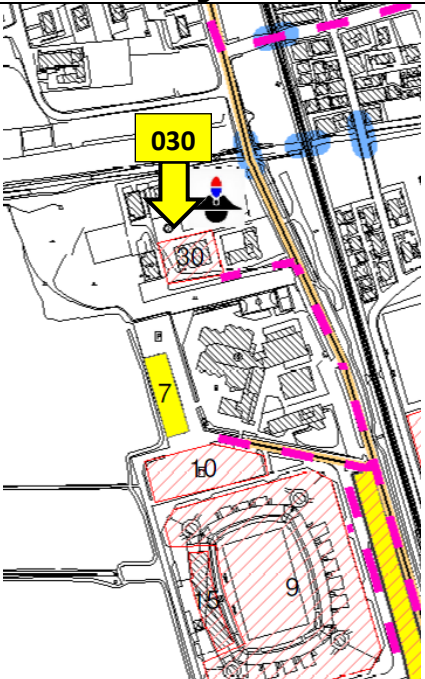


SCHEMA IDENTIFICATIVA AREA DI EMERGENZA

**AE**

IDENTIFICATIVI	
Codice identificativo:	030
Denominazione:	AREA VERDE E PARCHEGGI COMUNALI
Località/Quartiere:	RAGNOLA
Indirizzo:	VIALE DELLO SPORT
Funzione:	<input type="checkbox"/> Attesa <input type="checkbox"/> Ammassamento <input checked="" type="checkbox"/> Ricovero
	<input checked="" type="checkbox"/> Ricovero ¹⁾ <input checked="" type="checkbox"/> Area di ricovero (superficie aperta) <input type="checkbox"/> Centro di ricovero (struttura coperta)

CARATTERISTICHE GENERALI	
Proprietà:	<input checked="" type="checkbox"/> Pubblica <input type="checkbox"/> Privata
Superficie (m ²):	2.872
¹⁾ Stima popolazione ospitabile:	230
Pavimentazione:	<input checked="" type="checkbox"/> Asfaltata/pavimentata <input type="checkbox"/> Fondo naturale
Morfologia:	<input checked="" type="checkbox"/> Pianeggiante <input type="checkbox"/> Su leggero pendio (15÷30°) <input type="checkbox"/> Su forte pendio (>30°)
Infrastrutture di servizio:	Acqua <input checked="" type="checkbox"/> Esistente <input type="checkbox"/> Assente <input type="checkbox"/> Da predisporre
	Elettricità <input checked="" type="checkbox"/> Esistente <input type="checkbox"/> Assente <input type="checkbox"/> Da predisporre
	Fognatura <input checked="" type="checkbox"/> Esistente <input type="checkbox"/> Assente <input type="checkbox"/> Da predisporre
Acque superficiali:	<input checked="" type="checkbox"/> Assenti <input type="checkbox"/> Ruscellamento diffuso <input type="checkbox"/> Ruscellamento concentrato
Accessibilità da:	VIALE DELLO SPORT

INQUADRAMENTO	
Coordinate (Sistema Gauss-Boaga):	4753090 N 2429580 E
Foto aerea	Stralcio cartografico di piano
	

NOTE:


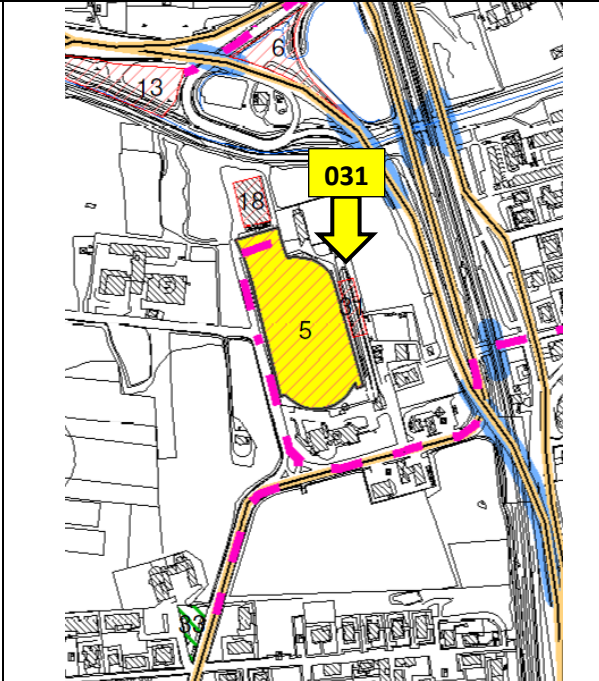


SCHEMA IDENTIFICATIVA AREA DI EMERGENZA

**AE**

IDENTIFICATIVI	
Codice identificativo:	031
Denominazione:	SPOGLIATOI ED UFFICI PISTA DI ATLETICA LEGGERA
Località/Quartiere:	RAGNOLA
Indirizzo:	VIA GUIDO SGATTONI
Funzione:	<input type="checkbox"/> Attesa <input type="checkbox"/> Ammassamento <input checked="" type="checkbox"/> Ricovero
	<input checked="" type="checkbox"/> Ricovero ¹⁾ <input type="checkbox"/> Area di ricovero (superficie aperta) <input checked="" type="checkbox"/> Centro di ricovero (struttura coperta)

CARATTERISTICHE GENERALI	
Proprietà:	<input checked="" type="checkbox"/> Pubblica <input type="checkbox"/> Privata
Superficie (m ²):	1.062
¹⁾ Stima popolazione ospitabile:	425
Pavimentazione:	<input checked="" type="checkbox"/> Asfaltata/pavimentata <input type="checkbox"/> Fondo naturale
Morfologia:	<input checked="" type="checkbox"/> Pianeggiante <input type="checkbox"/> Su leggero pendio (15÷30°) <input type="checkbox"/> Su forte pendio (>30°)
Infrastrutture di servizio:	<i>Acqua</i> <input checked="" type="checkbox"/> Esistente <input type="checkbox"/> Assente <input type="checkbox"/> Da predisporre
	<i>Elettricità</i> <input checked="" type="checkbox"/> Esistente <input type="checkbox"/> Assente <input type="checkbox"/> Da predisporre
	<i>Fognatura</i> <input checked="" type="checkbox"/> Esistente <input type="checkbox"/> Assente <input type="checkbox"/> Da predisporre
Acque superficiali:	<input checked="" type="checkbox"/> Assenti <input type="checkbox"/> Ruscellamento diffuso <input type="checkbox"/> Ruscellamento concentrato
Accessibilità da:	VIA GUIDO SGATTONI

INQUADRAMENTO	
Coordinate (Sistema Gauss-Boaga):	4753090 N 2429580 E
Foto aerea	Stralcio cartografico di piano
	

NOTE:


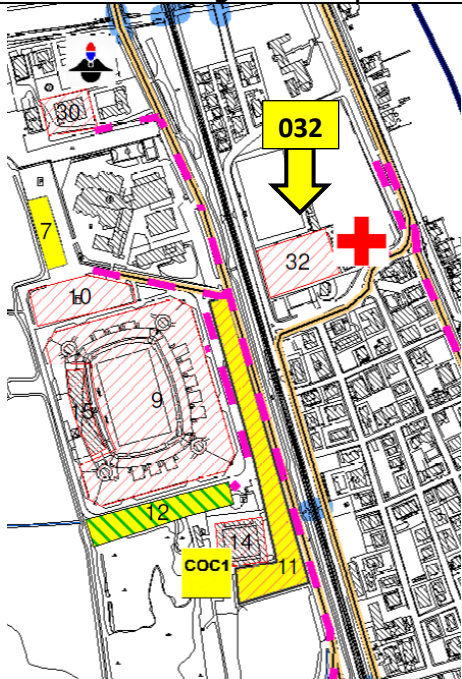


SCHEDA IDENTIFICATIVA AREA DI EMERGENZA

**AE**

IDENTIFICATIVI	
Codice identificativo:	032
Denominazione:	BEACH ARENA
Località/Quartiere:	EUROPA
Indirizzo:	VIA TEDESCHI
Funzione:	<input type="checkbox"/> Attesa <input type="checkbox"/> Ammassamento <input checked="" type="checkbox"/> Ricovero
	<input checked="" type="checkbox"/> Ricovero ¹⁾ <input checked="" type="checkbox"/> Area di ricovero (superficie aperta) <input type="checkbox"/> Centro di ricovero (struttura coperta)

CARATTERISTICHE GENERALI	
Proprietà:	<input checked="" type="checkbox"/> Pubblica <input type="checkbox"/> Privata
Superficie (m ²):	5.412
¹⁾ Stima popolazione ospitabile:	433
Pavimentazione:	<input checked="" type="checkbox"/> Asfaltata/pavimentata <input type="checkbox"/> Fondo naturale
Morfologia:	<input checked="" type="checkbox"/> Pianeggiante <input type="checkbox"/> Su leggero pendio (15÷30°) <input type="checkbox"/> Su forte pendio (>30°)
Infrastrutture di servizio:	<i>Acqua</i> <input checked="" type="checkbox"/> Esistente <input type="checkbox"/> Assente <input type="checkbox"/> Da predisporre
	<i>Elettricità</i> <input checked="" type="checkbox"/> Esistente <input type="checkbox"/> Assente <input type="checkbox"/> Da predisporre
	<i>Fognatura</i> <input checked="" type="checkbox"/> Esistente <input type="checkbox"/> Assente <input type="checkbox"/> Da predisporre
Acque superficiali:	<input checked="" type="checkbox"/> Assenti <input type="checkbox"/> Ruscellamento diffuso <input type="checkbox"/> Ruscellamento concentrato
Accessibilità da:	VIA TEDESCHI

INQUADRAMENTO	
Coordinate (Sistema Gauss-Boaga):	4753880 N 2429640 E
Foto aerea	Stralcio cartografico di piano
	

NOTE:


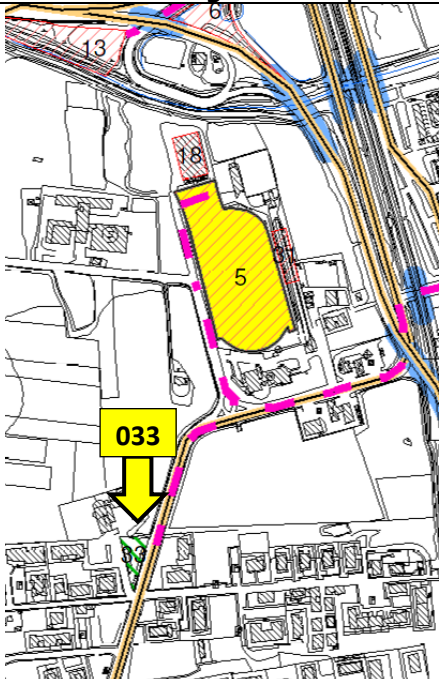


SCHEDA IDENTIFICATIVA AREA DI EMERGENZA

**AE**

IDENTIFICATIVI	
Codice identificativo:	033
Denominazione:	PIAZZA SACRA FAMIGLIA
Località/Quartiere:	RAGNOLA
Indirizzo:	VIALE DELLO SPORT
Funzione:	<input checked="" type="checkbox"/> Attesa <input type="checkbox"/> Ammassamento <input type="checkbox"/> Ricovero
	<input type="checkbox"/> Ricovero ¹⁾ <input type="checkbox"/> Area di ricovero (superficie aperta) <input type="checkbox"/> Centro di ricovero (struttura coperta)

CARATTERISTICHE GENERALI	
Proprietà:	<input checked="" type="checkbox"/> Pubblica <input type="checkbox"/> Privata
Superficie (m ²):	1.125
¹⁾ Stima popolazione ospitabile:	/
Pavimentazione:	<input checked="" type="checkbox"/> Asfaltata/pavimentata <input type="checkbox"/> Fondo naturale
Morfologia:	<input checked="" type="checkbox"/> Pianeggiante <input type="checkbox"/> Su leggero pendio (15÷30°) <input type="checkbox"/> Su forte pendio (>30°)
Infrastrutture di servizio:	Acqua <input type="checkbox"/> Esistente <input type="checkbox"/> Assente <input checked="" type="checkbox"/> Da predisporre
	Elettricità <input checked="" type="checkbox"/> Esistente <input type="checkbox"/> Assente <input type="checkbox"/> Da predisporre
	Fognatura <input type="checkbox"/> Esistente <input type="checkbox"/> Assente <input checked="" type="checkbox"/> Da predisporre
Acque superficiali:	<input checked="" type="checkbox"/> Assenti <input type="checkbox"/> Ruscellamento diffuso <input type="checkbox"/> Ruscellamento concentrato
Accessibilità da:	VIALE DELLO SPORT

INQUADRAMENTO	
Coordinate (Sistema Gauss-Boaga):	4752623 N 2429519 E
Foto aerea	Stralcio cartografico di piano
	



SCHEDA IDENTIFICATIVA AREA DI EMERGENZA

**AE**

AREA DI RICOVERO

Codice identificativo:	005		
Denominazione:	PISTA DI ATLETICA LEGGERA		
Indirizzo:	VIA SGATTONI		
Coordinate Geografiche (Gauss-Boaga):	4752940 N	2429640 E	
Raggiungibilità:	<input checked="" type="checkbox"/> A piedi <input checked="" type="checkbox"/> Bus		
Viabilità di connessione Area attesa-area di ricovero:	VIA DEI MILLE – VIA MARE – VIALE RINASCIMENTO – VIA A. PONCHIELLI – VIALE DELLO SPORT – VIA SGATTONI		

Codice identificativo:	018		
Denominazione:	BOCCIOFILA SANBENEDETTESE		
Indirizzo:	VIA SGATTONI		
Coordinate Geografiche (Gauss-Boaga):	4753090 N	2429580 E	
Raggiungibilità:	<input checked="" type="checkbox"/> A piedi <input type="checkbox"/> Bus		
Viabilità di connessione Area attesa-area di ricovero:	VIALE DELLO SPORT		

Codice identificativo:	031		
Denominazione:	SPOGLIATOI ED UFFICI PISTA DI ATLETICA LEGGERA		
Indirizzo:	VIA SGATTONI		
Coordinate Geografiche (Gauss-Boaga):	4753090 N	2429580 E	
Raggiungibilità:	<input checked="" type="checkbox"/> A piedi <input type="checkbox"/> Bus		
Viabilità di connessione Area attesa-area di ricovero:	VIA SGATTONI		

Codice identificativo:	032		
Denominazione:	BEACH ARENA		
Indirizzo:	VIA TEDESCHI		
Coordinate Geografiche (Gauss-Boaga):	4753880 N	2429640 E	
Raggiungibilità:	<input checked="" type="checkbox"/> A piedi <input type="checkbox"/> Bus		
Viabilità di connessione Area attesa-area di ricovero:	VIA DEI MILLE – VIA DEL MARE – VIALE RINASCIMENTO – VIALE A. SCIPIONI – VIA TEDESCHI		

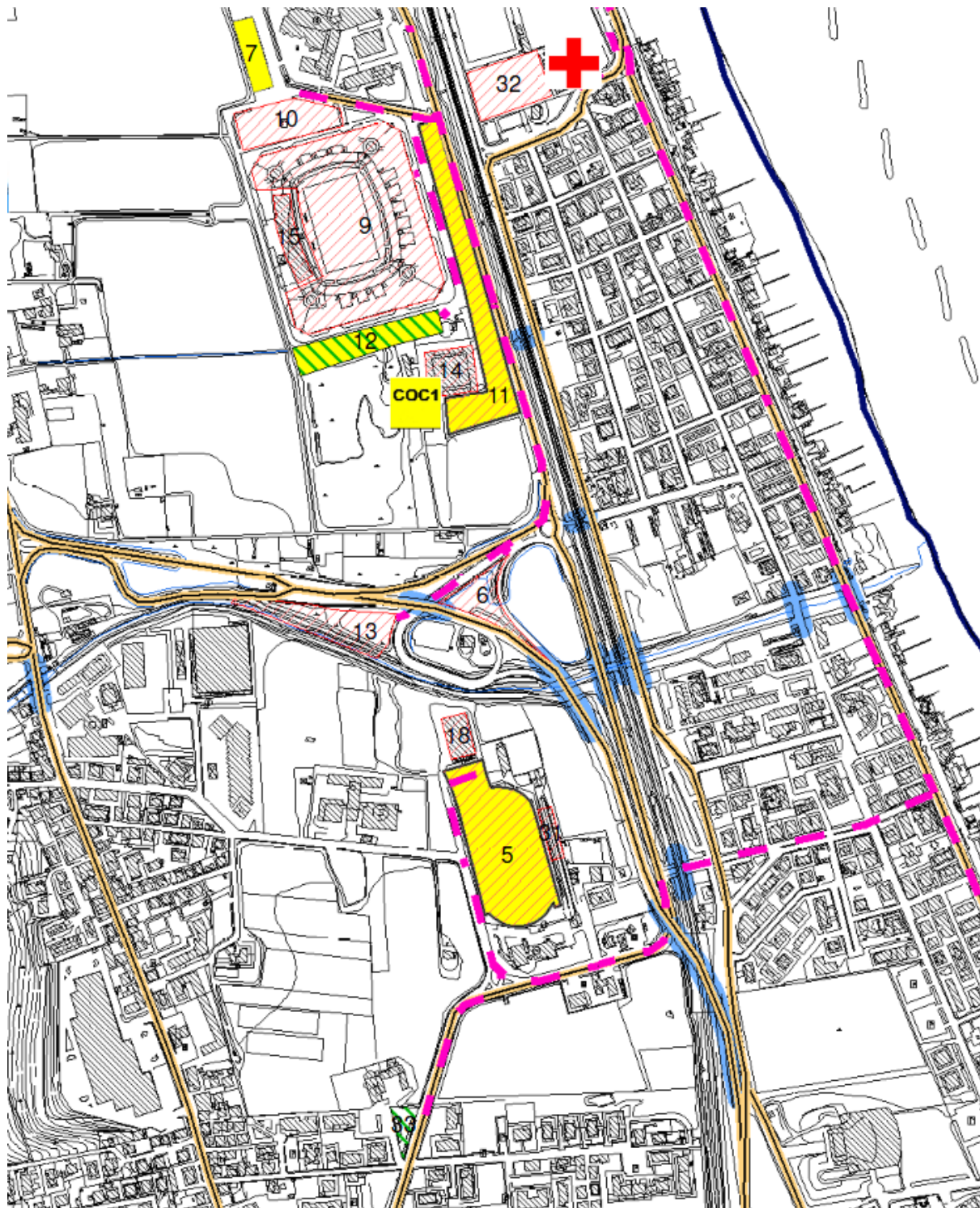


SCHEDA IDENTIFICATIVA AREA DI EMERGENZA



AE

PLANIMETRIA COLLEGAMENTO AREA DI ATTESA-AREA DI RICOVERO



NOTE:


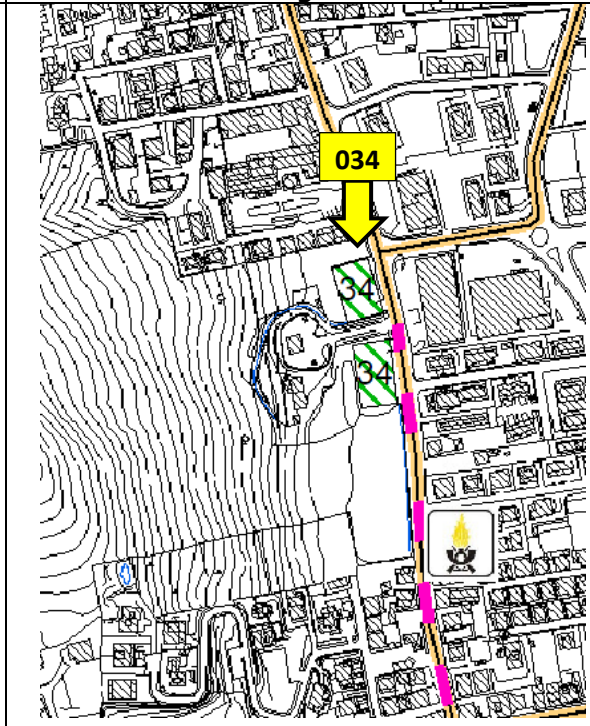


SCHEDA IDENTIFICATIVA AREA DI EMERGENZA

**AE**

IDENTIFICATIVI	
Codice identificativo:	034
Denominazione:	PARCHEGGI ANTISTANTI CENTRO AMBUL. S. STEFANO
Località/Quartiere:	RAGNOLA
Indirizzo:	VIA CESARE E LUCIANO GABRIELLI (SS16)
Funzione:	<input checked="" type="checkbox"/> Attesa <input type="checkbox"/> Ammassamento <input type="checkbox"/> Ricovero
	<input type="checkbox"/> Ricovero ¹⁾ <input type="checkbox"/> Area di ricovero (superficie aperta) <input type="checkbox"/> Centro di ricovero (struttura coperta)

CARATTERISTICHE GENERALI	
Proprietà:	<input checked="" type="checkbox"/> Pubblica <input type="checkbox"/> Privata
Superficie (m ²):	3.496
¹⁾ Stima popolazione ospitabile:	/
Pavimentazione:	<input checked="" type="checkbox"/> Asfaltata/pavimentata <input type="checkbox"/> Fondo naturale
Morfologia:	<input checked="" type="checkbox"/> Pianeggiante <input type="checkbox"/> Su leggero pendio (15÷30°) <input type="checkbox"/> Su forte pendio (>30°)
Infrastrutture di servizio:	<i>Acqua</i> <input type="checkbox"/> Esistente <input type="checkbox"/> Assente <input checked="" type="checkbox"/> Da predisporre
	<i>Elettricità</i> <input checked="" type="checkbox"/> Esistente <input type="checkbox"/> Assente <input type="checkbox"/> Da predisporre
	<i>Fognatura</i> <input type="checkbox"/> Esistente <input type="checkbox"/> Assente <input checked="" type="checkbox"/> Da predisporre
Acque superficiali:	<input checked="" type="checkbox"/> Assenti <input type="checkbox"/> Ruscellamento diffuso <input type="checkbox"/> Ruscellamento concentrato
Accessibilità da:	VIA CESARE E LUCIANO GABRIELLI (SS16)

INQUADRAMENTO	
Coordinate (Sistema Gauss-Boaga):	4752298 N 2429348 E
Foto aerea	Stralcio cartografico di piano
	



SCHEDA IDENTIFICATIVA AREA DI EMERGENZA

**AE**

AREA DI RICOVERO

Codice identificativo:	004		
Denominazione:	CAMPO CALCIO CENTRO SPORTIVO SABATINO D'ANGELO		
Indirizzo:	VIA VAL CUVIA		
Coordinate Geografiche (Gauss-Boaga):		4751330 N	2429200 E
Raggiungibilità:	<input checked="" type="checkbox"/> A piedi <input checked="" type="checkbox"/> Bus		
Viabilità di connessione Area attesa-area di ricovero:		VIA MONCALIERI – VIA TORINO VIA VAL CUVIA	

Codice identificativo:	008		
Denominazione:	CAMPO CALCETTO CENTRO SPORTIVO SABATINO D'ANGELO		
Indirizzo:	VIA VAL CUVIA		
Coordinate Geografiche (Gauss-Boaga):		4751360 N	2429260 E
Raggiungibilità:	<input checked="" type="checkbox"/> A piedi <input checked="" type="checkbox"/> Bus		
Viabilità di connessione Area attesa-area di ricovero:		VIA MONCALIERI – VIA TORINO VIA VAL CUVIA	

Codice identificativo:	016		
Denominazione:	TENSOSTRUTTURA CENTRO SPORTIVO SABATINO D'ANGELO		
Indirizzo:	VIA VAL CUVIA		
Coordinate Geografiche (Gauss-Boaga):		4751390 N	2429240 E
Raggiungibilità:	<input checked="" type="checkbox"/> A piedi <input checked="" type="checkbox"/> Bus		
Viabilità di connessione Area attesa-area di ricovero:		VIA MONCALIERI – VIA TORINO VIA VAL CUVIA	

Codice identificativo:	017		
Denominazione:	PALESTRA ASS. AGRARIA CLUB		
Indirizzo:	VIA VAL CUVIA		
Coordinate Geografiche (Gauss-Boaga):		4751340 N	2429270 E
Raggiungibilità:	<input checked="" type="checkbox"/> A piedi <input checked="" type="checkbox"/> Bus		
Viabilità di connessione Area attesa-area di ricovero:		VIA MONCALIERI – VIA TORINO VIA VAL CUVIA	

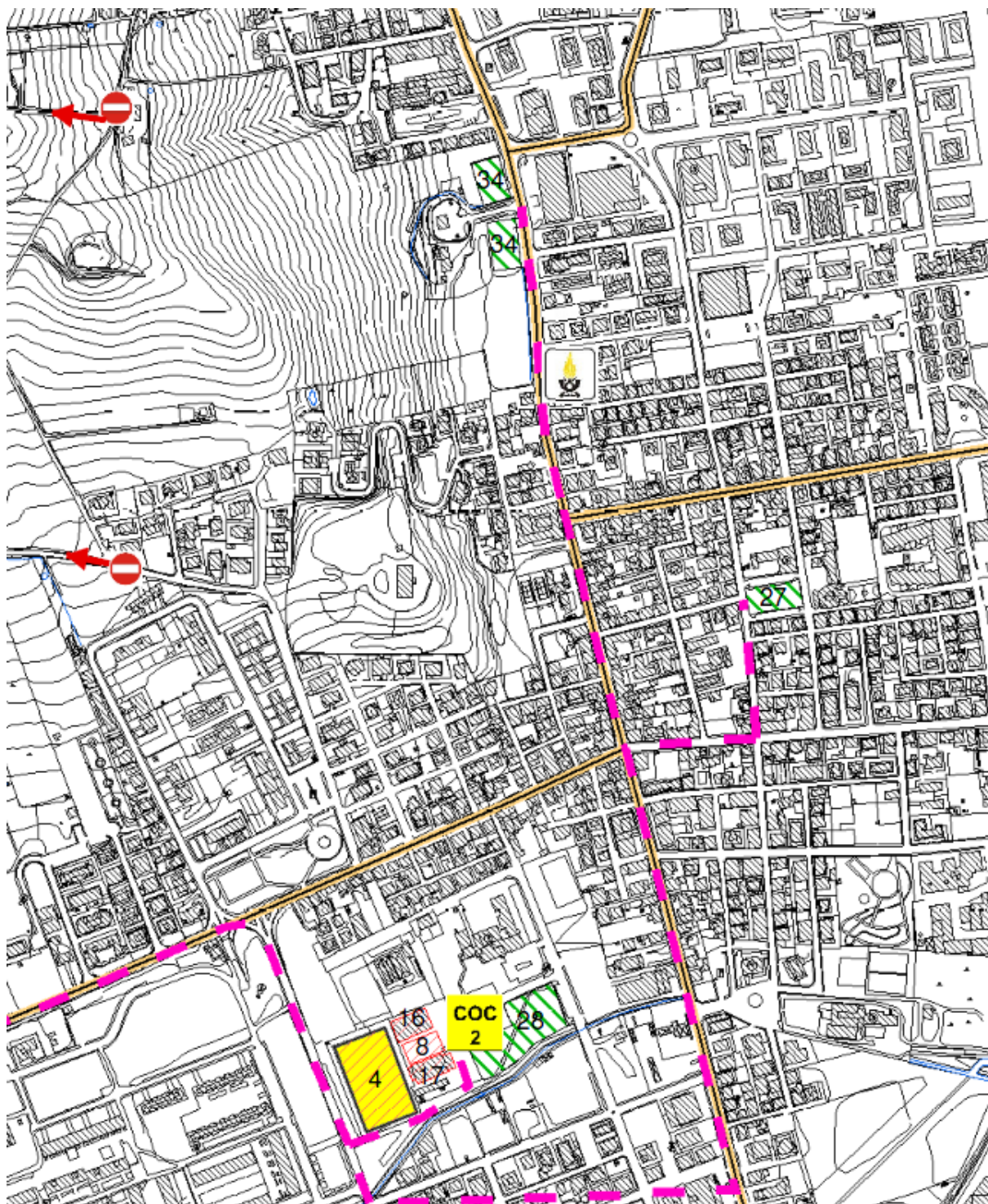


SCHEDA IDENTIFICATIVA AREA DI EMERGENZA



AE

PLANIMETRIA COLLEGAMENTO AREA DI ATTESA-AREA DI RICOVERO



NOTE: