



Comune di San Benedetto del Tronto
PROVINCIA DI ASCOLI PICENO

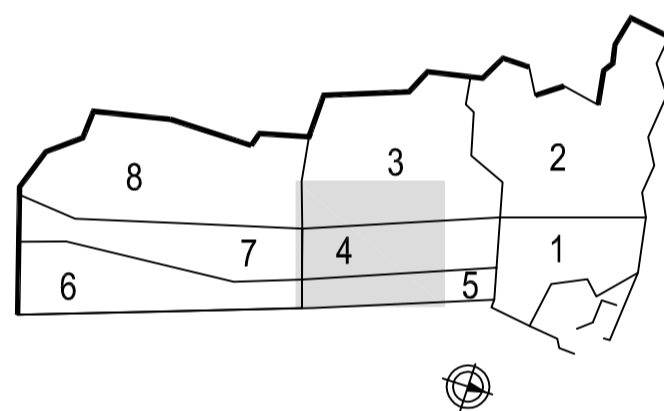
PIANO PARTICOLAREGGIATO
DI INIZIATIVA PUBBLICA
IN ATTUAZIONE AL PRG VIGENTE
ZONA MARINA DI SOTTO - PIAZZA SAN PIO X

PPSPX

PROGETTAZIONE
SETTORE SVILUPPO E QUALITA' DEL TERRITORIO E
DELL'ECONOMIA LOCALE

DIRIGENTE DEL SETTORE
ing. G. Polidori

Servizio Pianificazione Urbanistica, Sviluppo Sostenibile e S.I.T.
ing. M. Cicchi
per.ed. G. Ciarrocchi
geom. M. Forlini
dott. G. Tiburtini



TECNICO INCARICATO
STUDIO ASSOCIATO DI GEOLOGIA E GEOTECNICA MARUCCI
Dott. Geol. Cinzia Marucci
Collaboratore
ing. Massimo Livio Maravalle

VERIFICA DI COMPATIBILITA' IDRAULICA
(ai sensi dell'art. 10 L.R. 22/2011)





ELAB. 22.1

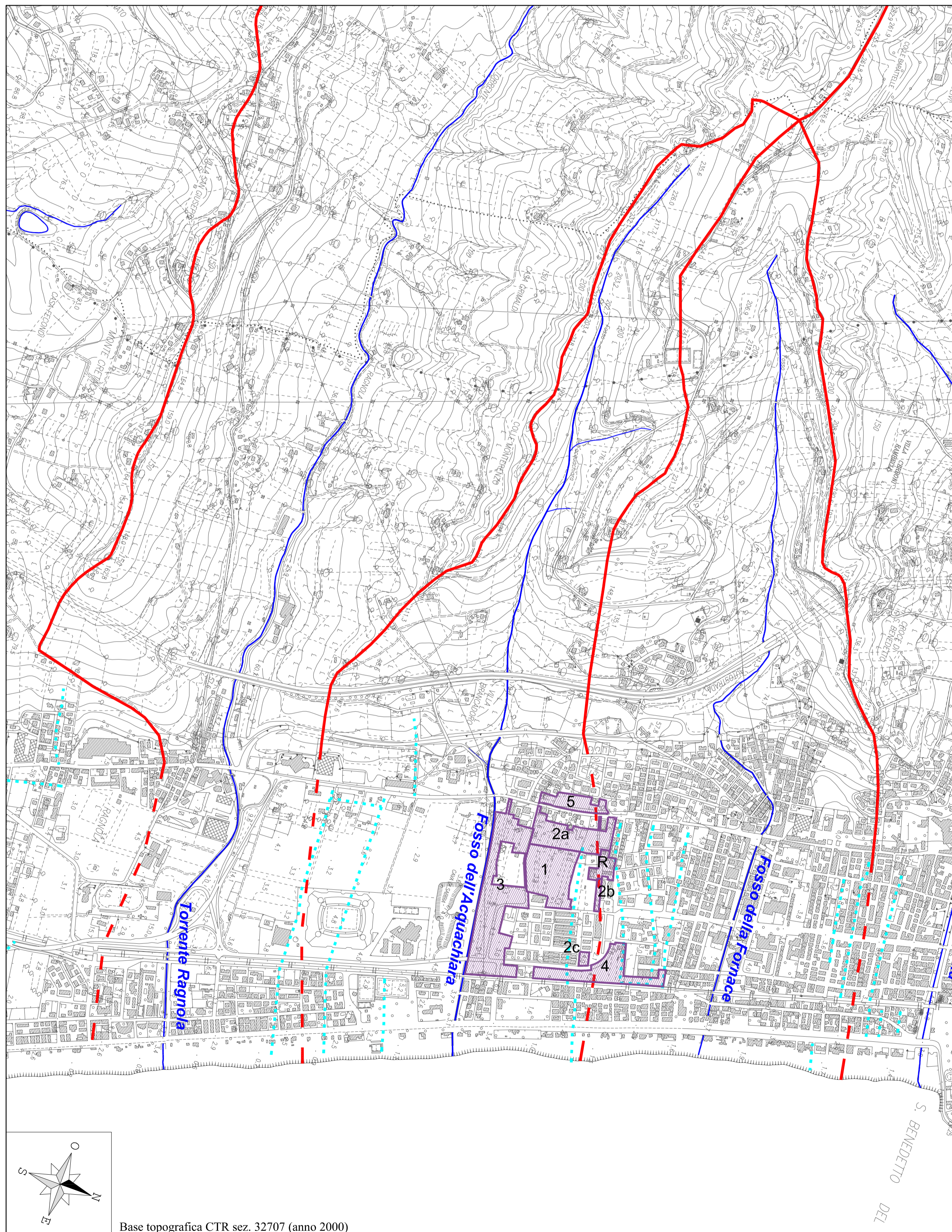
Inquadramento territoriale dell'intervento con
individuazione del reticolo idrografico

Scala 1:10.000

Giugno 2014

LEGENDA

-  Reticolo idrografico principale (Torrente Ragnola, Fosso della Fornace, Fosso dell'Acquachiara)
-  Reticolo idrografico storico recente (canali obliterati o tombati)
-  Linea spartiacque del bacino idrografico
-  n Aree di intervento



Base topografica CTR sez. 32707 (anno 2000)