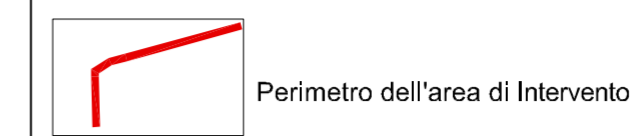


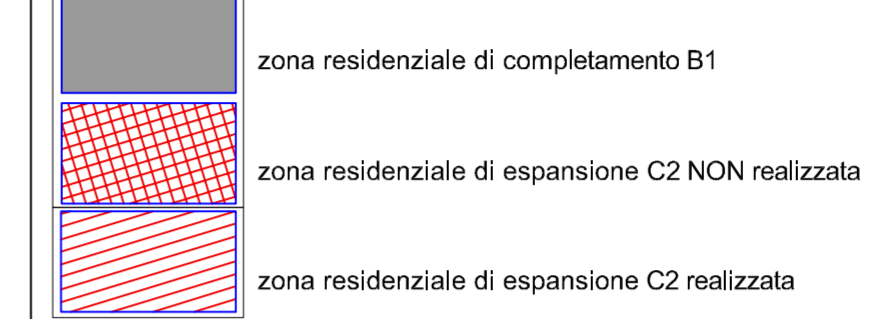
LEGENDA

Area intervento

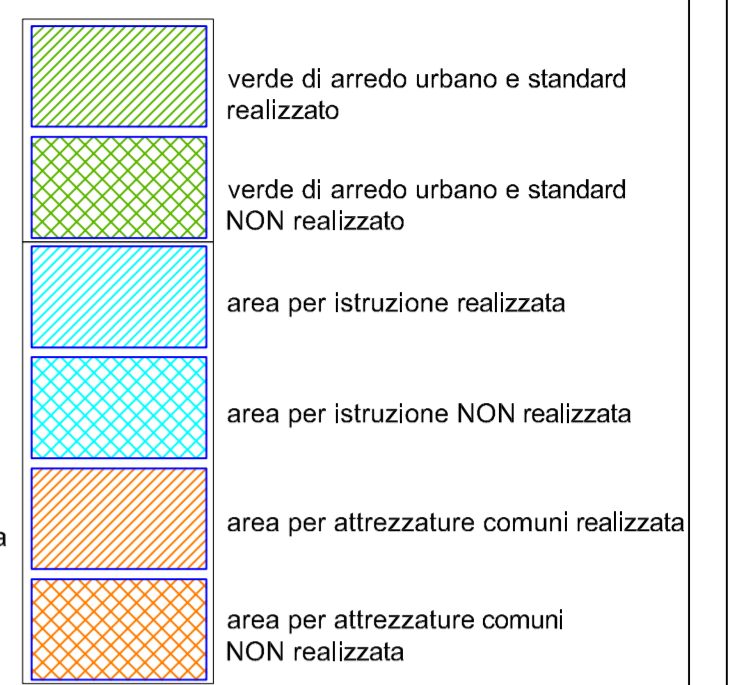


Aree private a destinazione residenziale

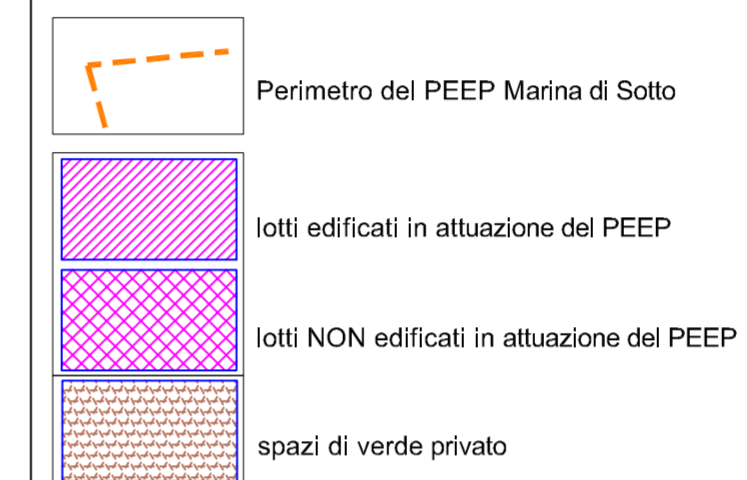
esterne al perimetro del PEEP



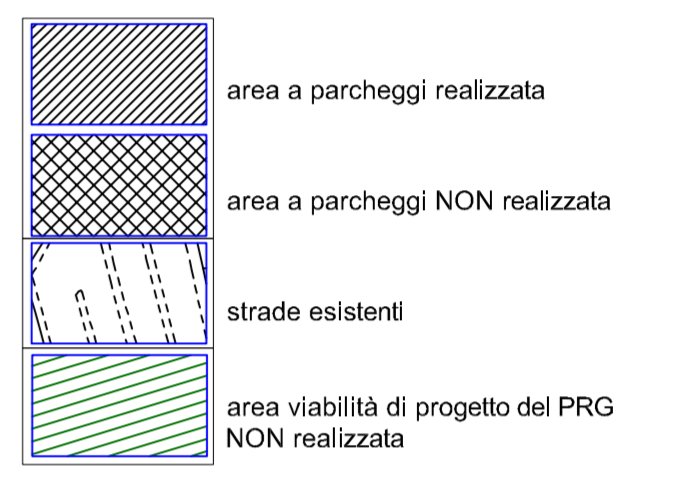
Aree pubbliche



interne al perimetro del PEEP



Viabilità e parcheggi



Comune di San Benedetto del Tronto
 PROVINCIA DI ASCOLI PICENO

**PIANO PARTICOLAREGGIATO
 DI INIZIATIVA PUBBLICA
 IN ATTUAZIONE AL PRG VIGENTE
 ZONA MARINA DI SOTTO - PIAZZA SAN PIO X
 VARIANTE**

PPSPX

PROGETTAZIONE
 SETTORE GESTIONE DEL TERRITORIO ED ATTIVITA' PRODUTTIVE

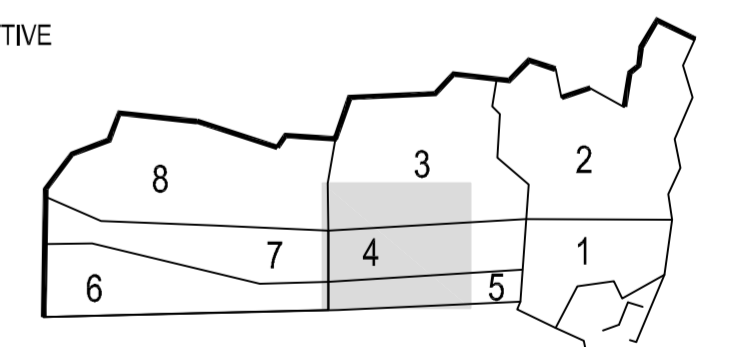
DIRIGENTE DEL SETTORE
 ing. G. Polidori

Servizio Pianificazione Urbanistica
 Direttore dott. G. Tiburini
 geom. M. Forlini
 geom. A. Capannelli

SINDACO
 Pasqualino Piunti

ASSESSORE
 Pasqualino Piunti

SEGRETARIO GENERALE
 Dott. Edoardo Antuono



**STATO DI ATTUAZIONE DEL P.R.G. E DEI
 PIANI PARTICOLAREGGIATI APPROVATI**