



Comune di San Benedetto del Tronto
PROVINCIA DI ASCOLI PICENO

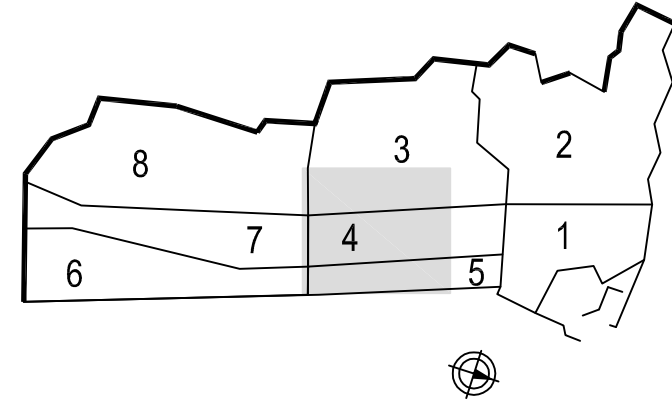
PIANO PARTICOLAREGGIATO
DI INIZIATIVA PUBBLICA
IN ATTUAZIONE AL PRG VIGENTE
ZONA MARINA DI SOTTO - PIAZZA SAN PIO X

PPSPX

PROGETTAZIONE
SETTORE SVILUPPO E QUALITA' DEL TERRITORIO E
DELL'ECONOMIA LOCALE

DIRIGENTE DEL SETTORE
ing. G. Polidori

Servizio Pianificazione Urbanistica, Sviluppo Sostenibile e S.I.T.
ing. M. Cicchi
per.ed. G. Ciarrochi
geom. M. Forlini
dott. G. Tiburtini



STUDIO ASSOCIATO DI GEOLOGIA
E GEOTECNICA MARUCCI
Dott. Geol. Cinzia Marucci

RELAZIONE GEOLOGICA





ELAB. 24.5

CARTA DELLE AREE A MAGGIORE
PERICOLOSITA' SISMICA LOCALE

Scala 1:2.000
Giugno 2014

LEGENDA

(Regione Marche - Circolare n. 14 del 28 agosto 1990)

-  L'area non presenta tipologie sismiche individuate dalla Circolare n. 14 del 28 agosto 1990 della Regione Marche. In base alla velocità delle onde S rilevate dalle prove down-hole si può ipotizzare una Categoria di suolo di tipo C (N.T.C. 14 gennaio 2008)
-  **Sn** Ubicazione sondaggi geognostici in cui è stata realizzata la prova sismica down hole
-  Perimetro Piano Particolareggiato
-  Perimetro Ambito

CARTA DELLE AREE A MAGGIORE PERICOLOSITÀ SISMICA LOCALE
Scala 1:2000

