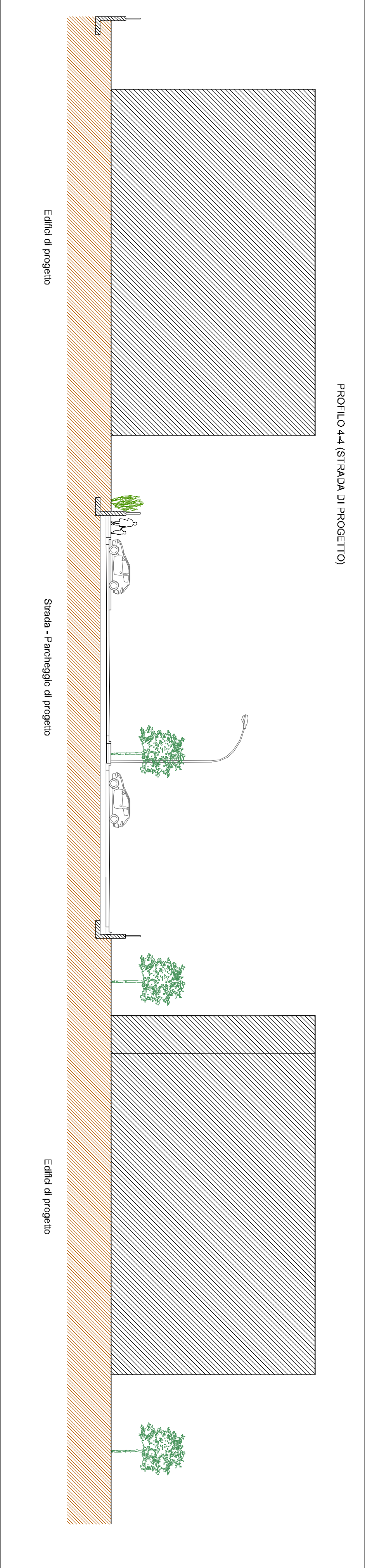
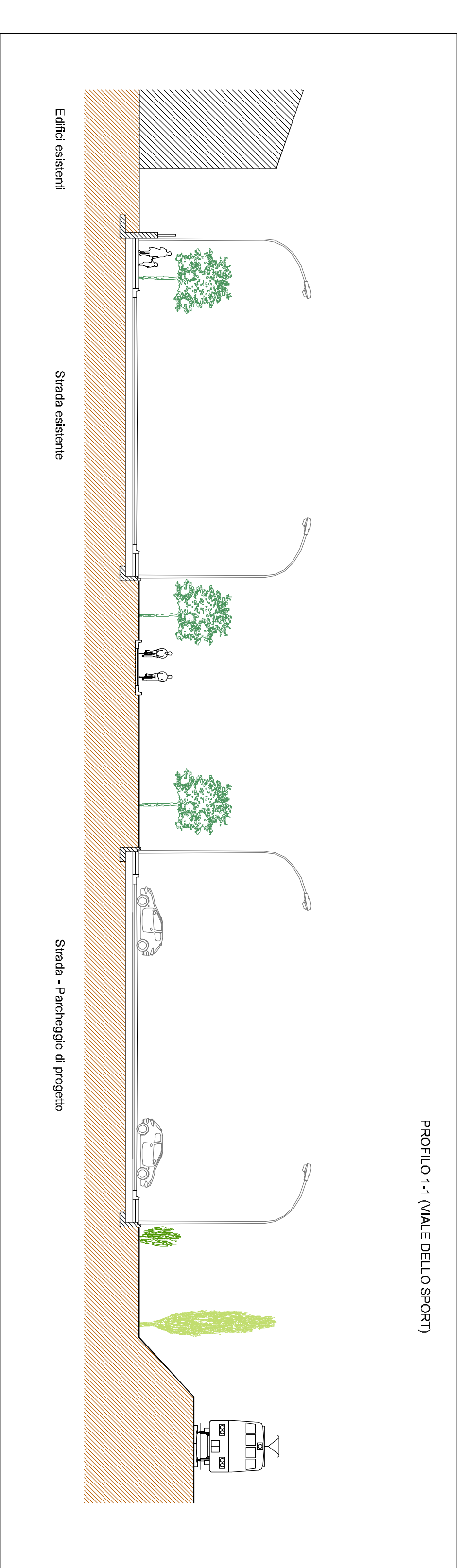


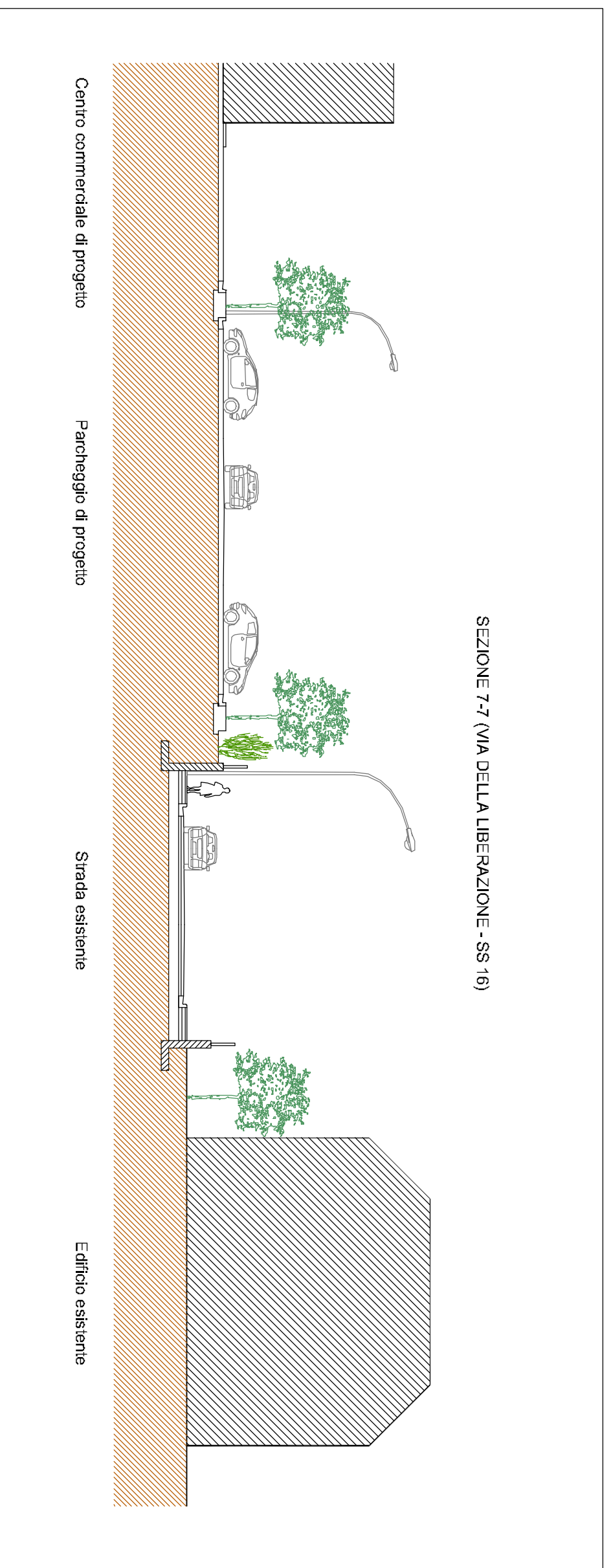
PROFILO 44 (STRADA 2) PROGETTO



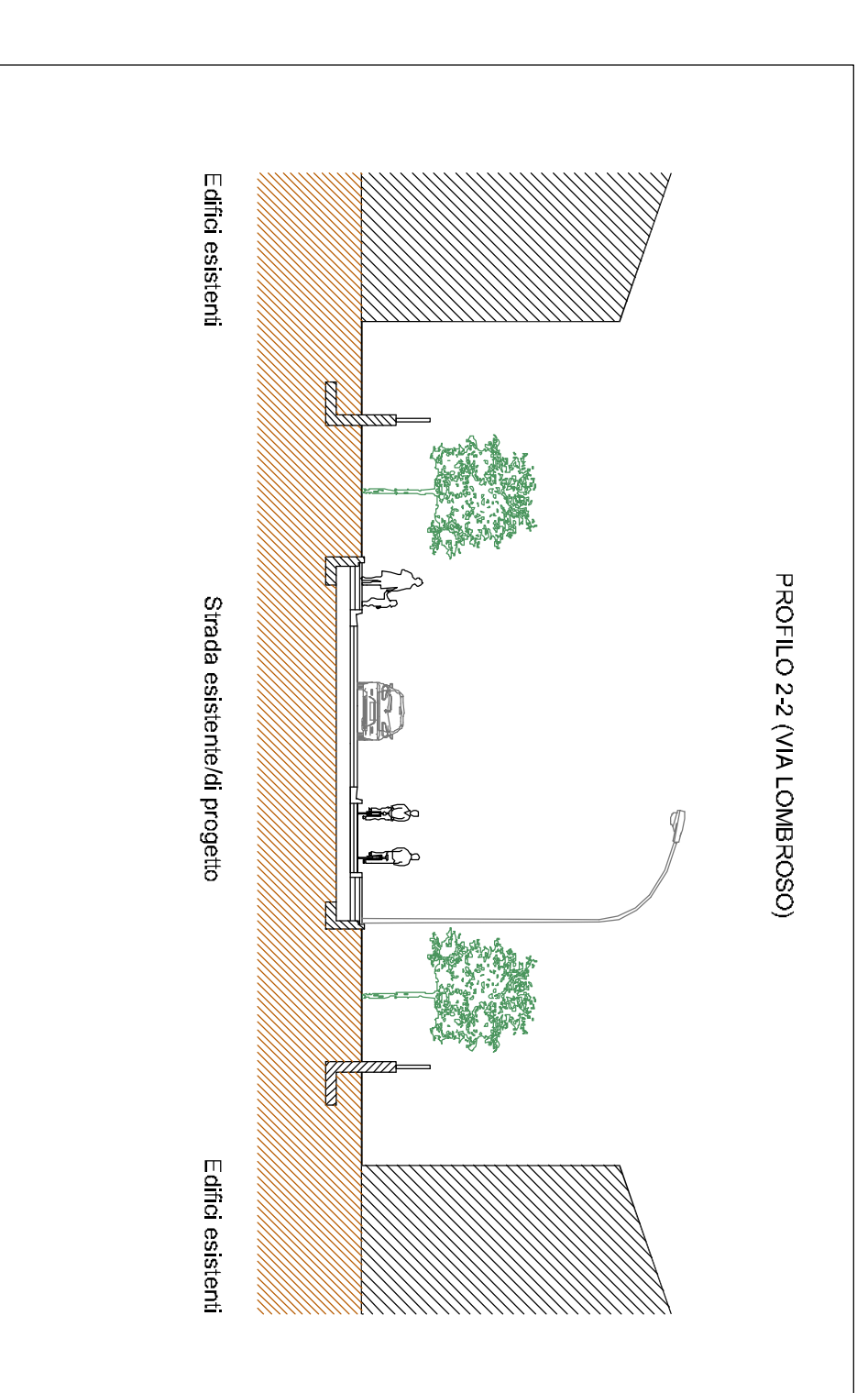
PROFILO 11 (VIALE DELLO SPORT)



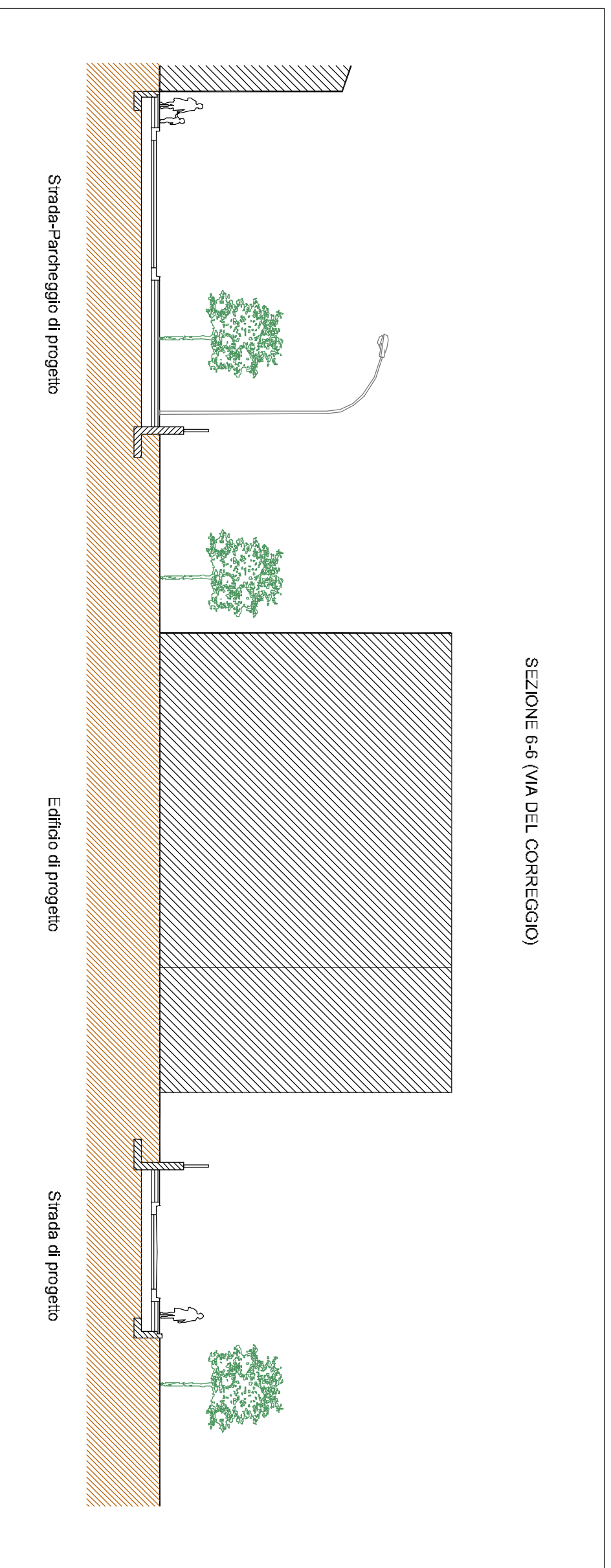
SEZIONE 71 (VIA DELLA LIBERAZIONE - SS 16)



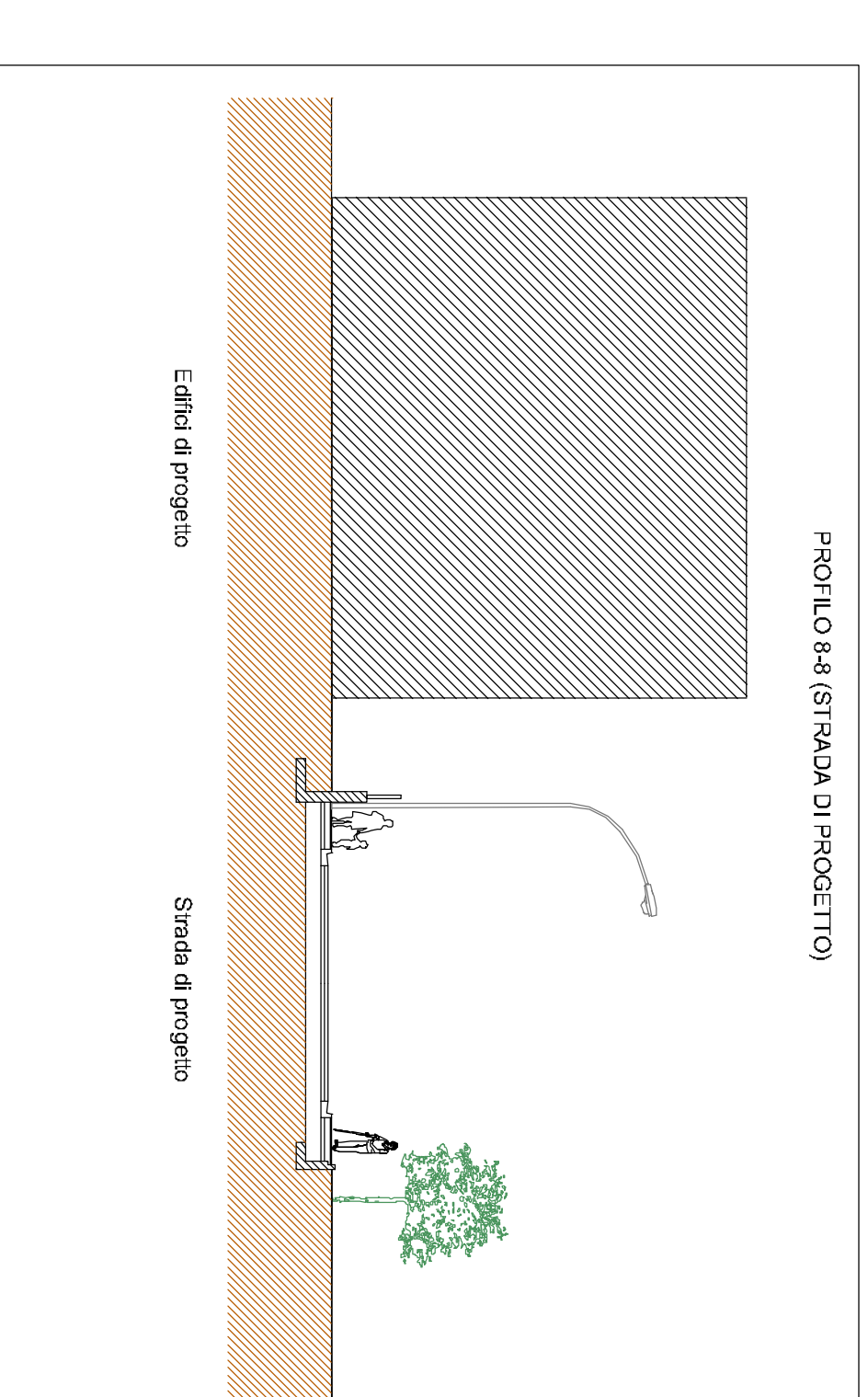
PROFILO 21 (VIA LOMBARDO)



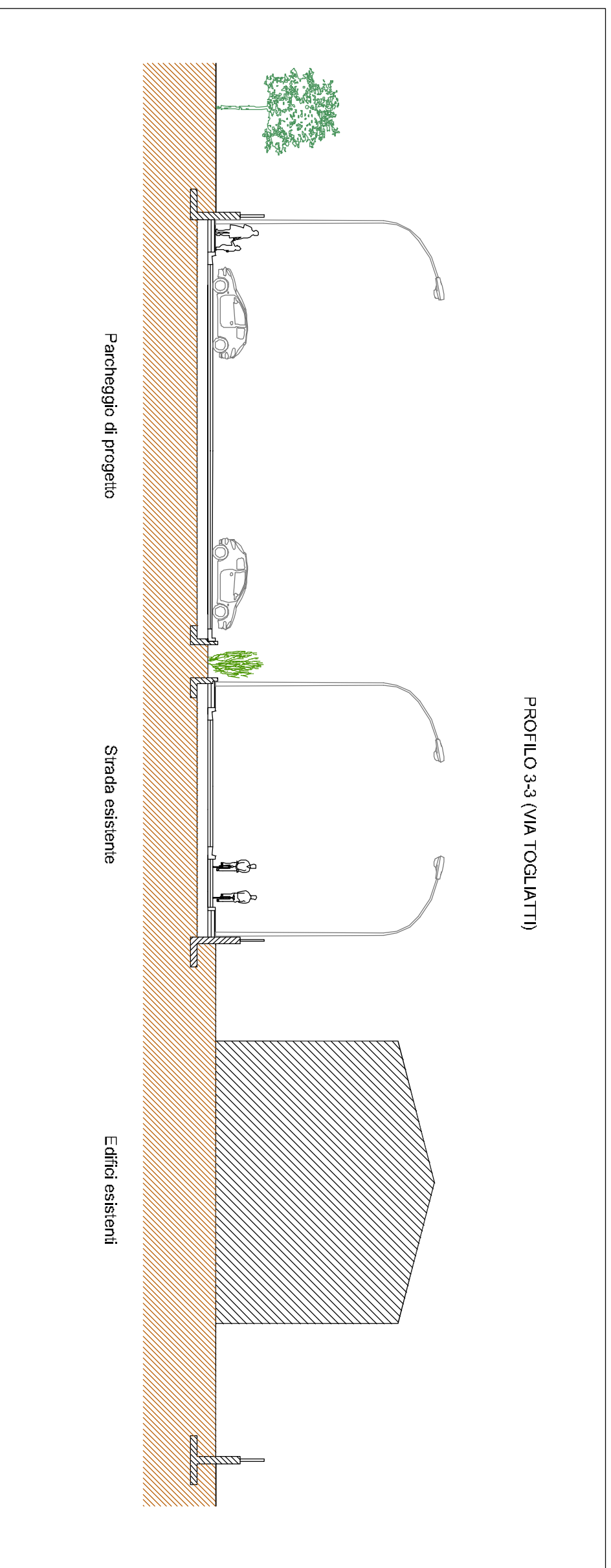
SEZIONE 64 (VIA DEL CONCORDIO)



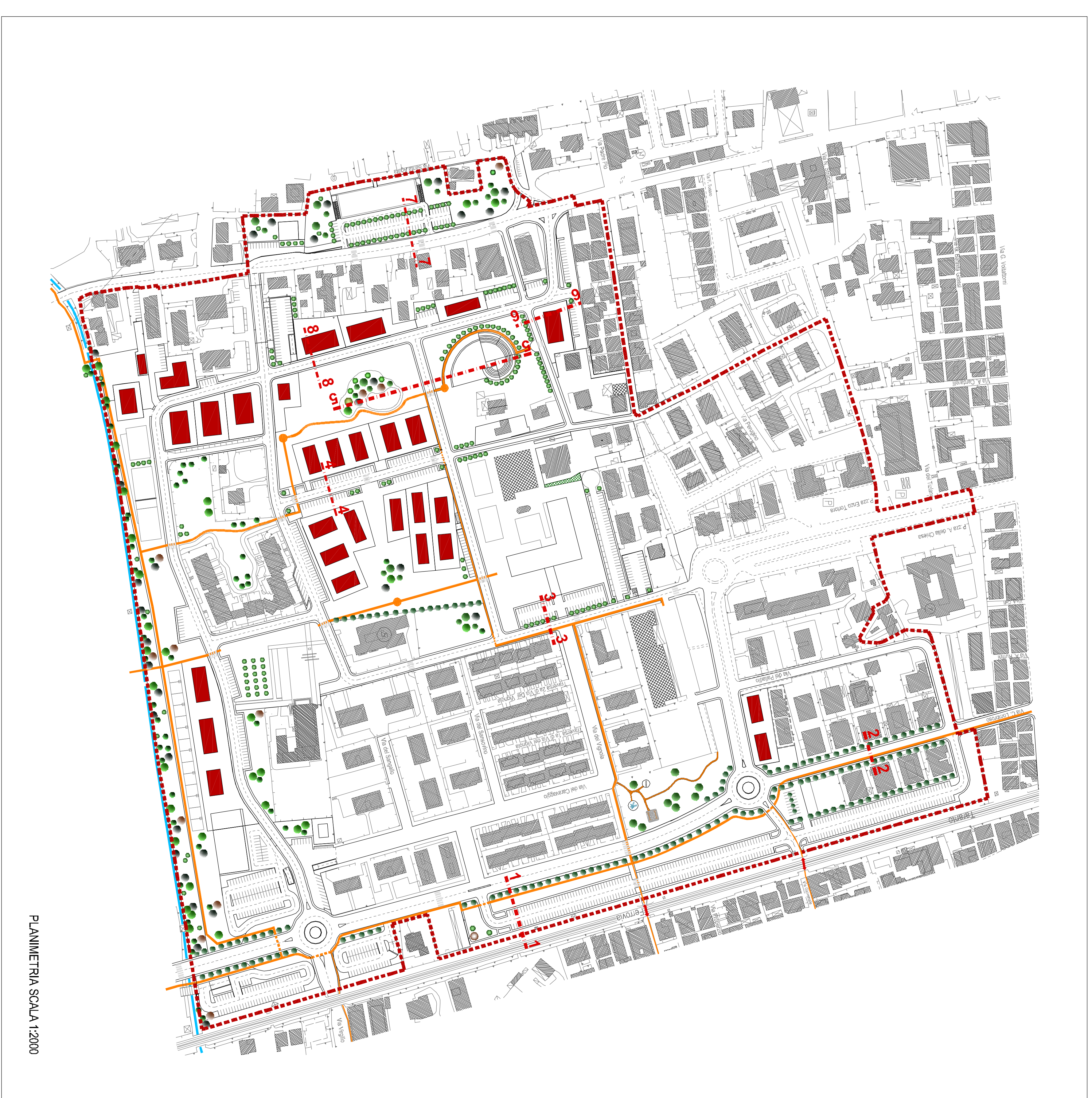
PROFILO 04 (STRADA 3) PROGETTO



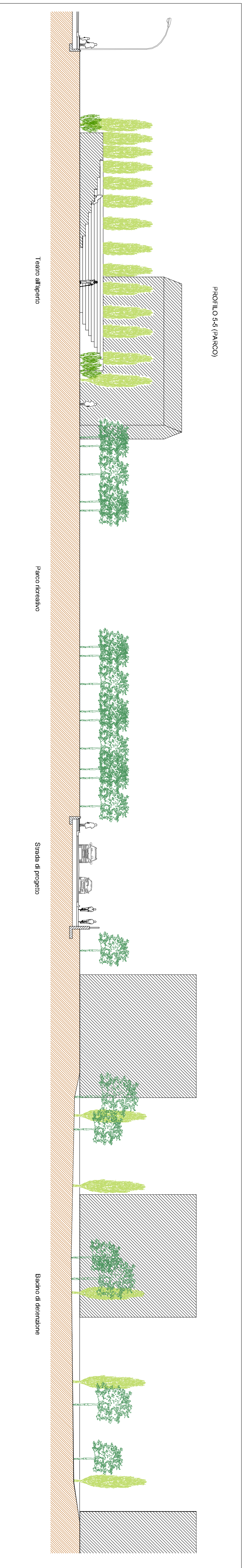
PROFILO 31 (VIA TOGLIATTI)



PLANIMETRIA SCALA 1:2000



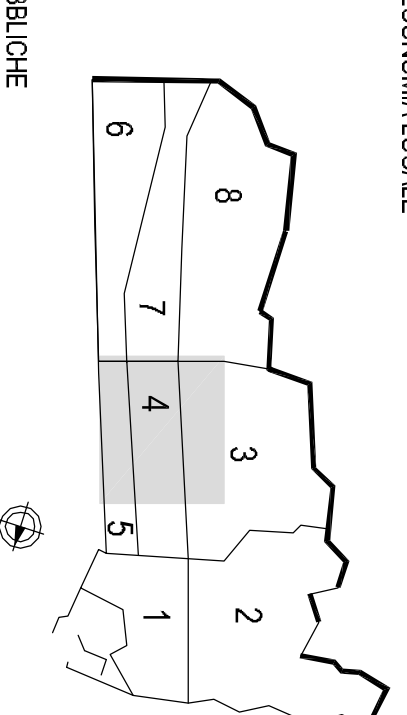
PROFILO 54 (PANO)



Comune di San Benedetto del Tronto  
PROVINCIA DI ASCOLI PICENO

**PPSPX**  
PIANO PARTICOLAREGGIATO  
DI INIZIATIVA PUBBLICA  
IN ATTUAZIONE AL PRG VIGENTE  
ZONA MARINA DI SOTTO - PIAZZA SAN PIO X

PROGETTAZIONE  
SETTORE SVILUPPO E QUALITA' DEL TERRITORIO E DELL'ECONOMIA LOCALE  
DIRIGENTE DEL SETTORE  
Ing. G. Pedicchi  
Sindaco Partecipazione Urbanistica, Sviluppo Sostenibile e s.r.l.  
Ing. M. Ciani  
periti G. Camaracci  
dott. G. Turchi  
SETTORE PROGETTAZIONE E MANUTENZIONE OPERE PUBBLICHE  
gen. S. Pallesani



PROFILI STRADALI DI PROGETTO

ELAB. 14

SCALA 1:200 - 2000

Luglio 2014