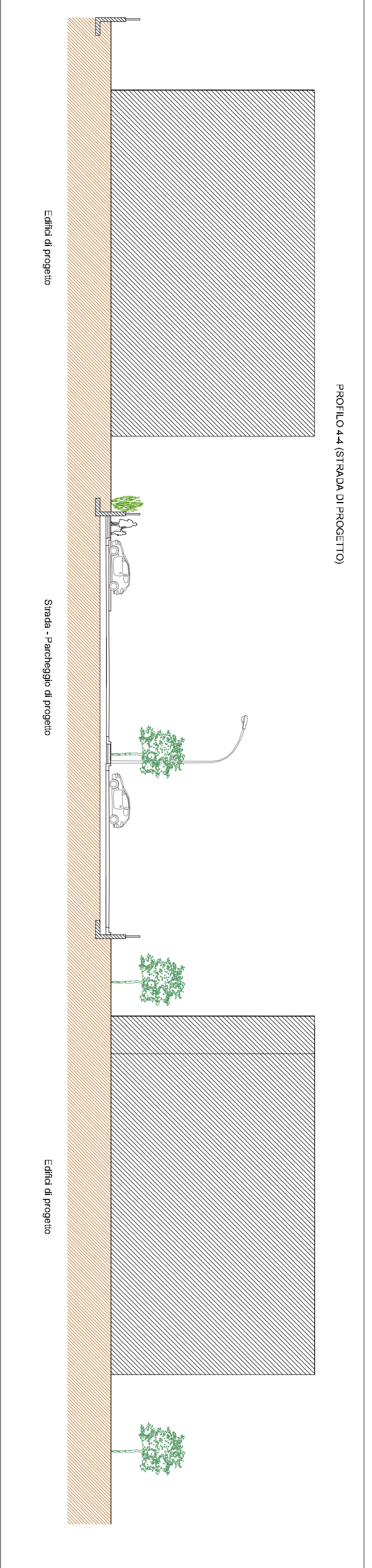
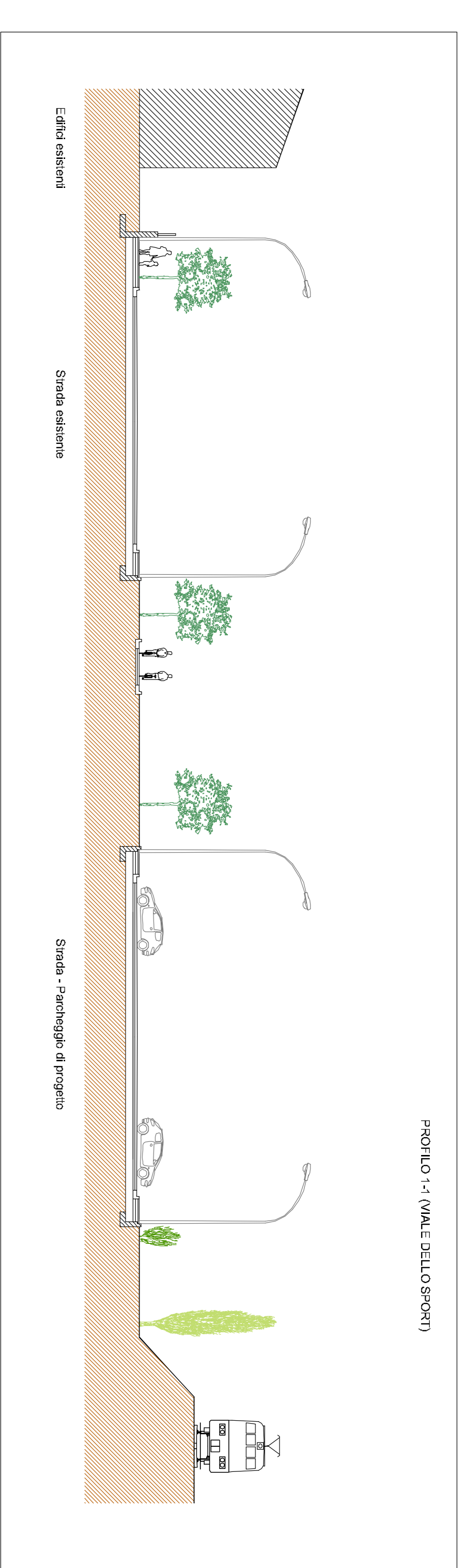


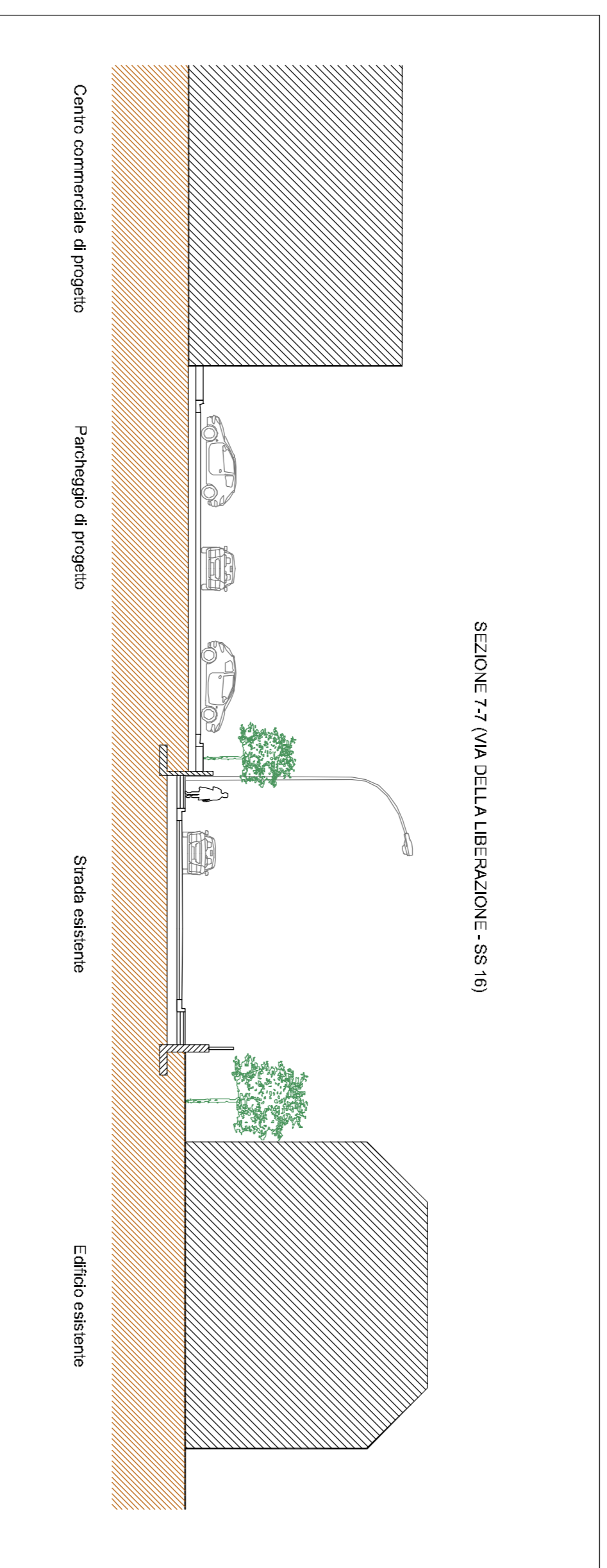
PROFILO 44 (STRADA DI PROGETTO)



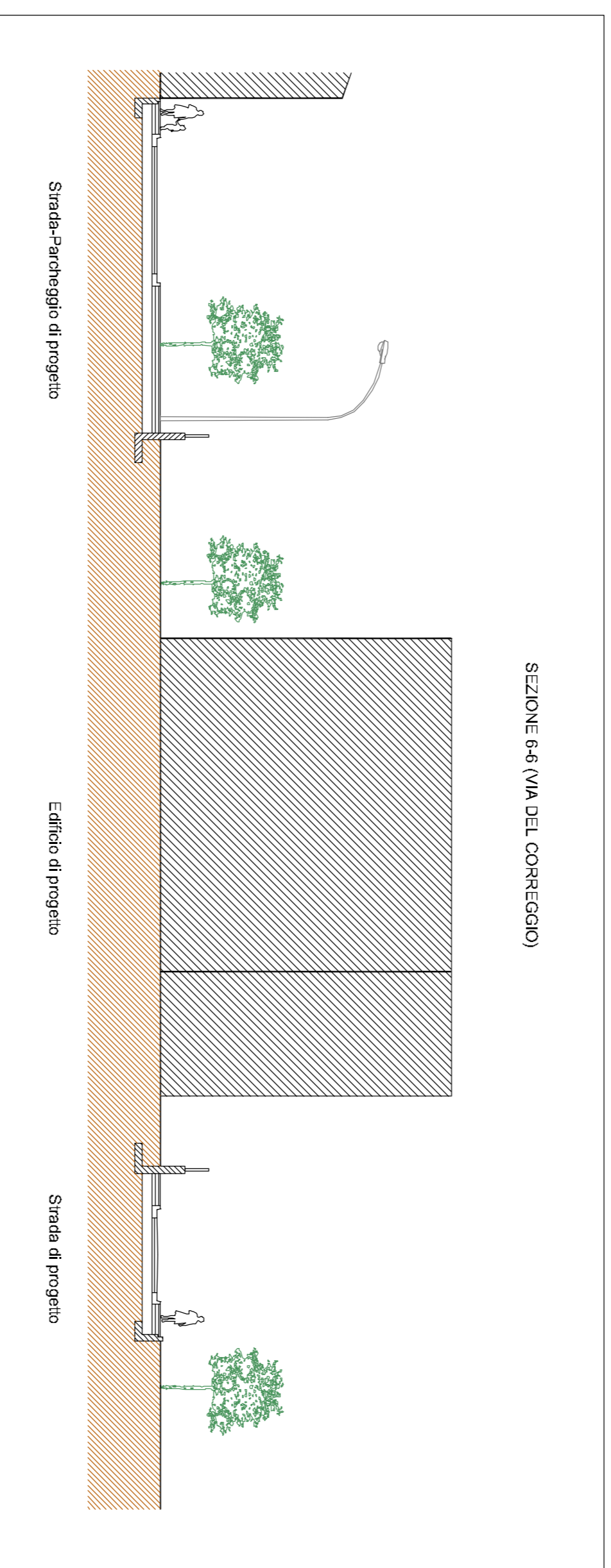
PROFILO 11 (MALE DELLO SCORIO)



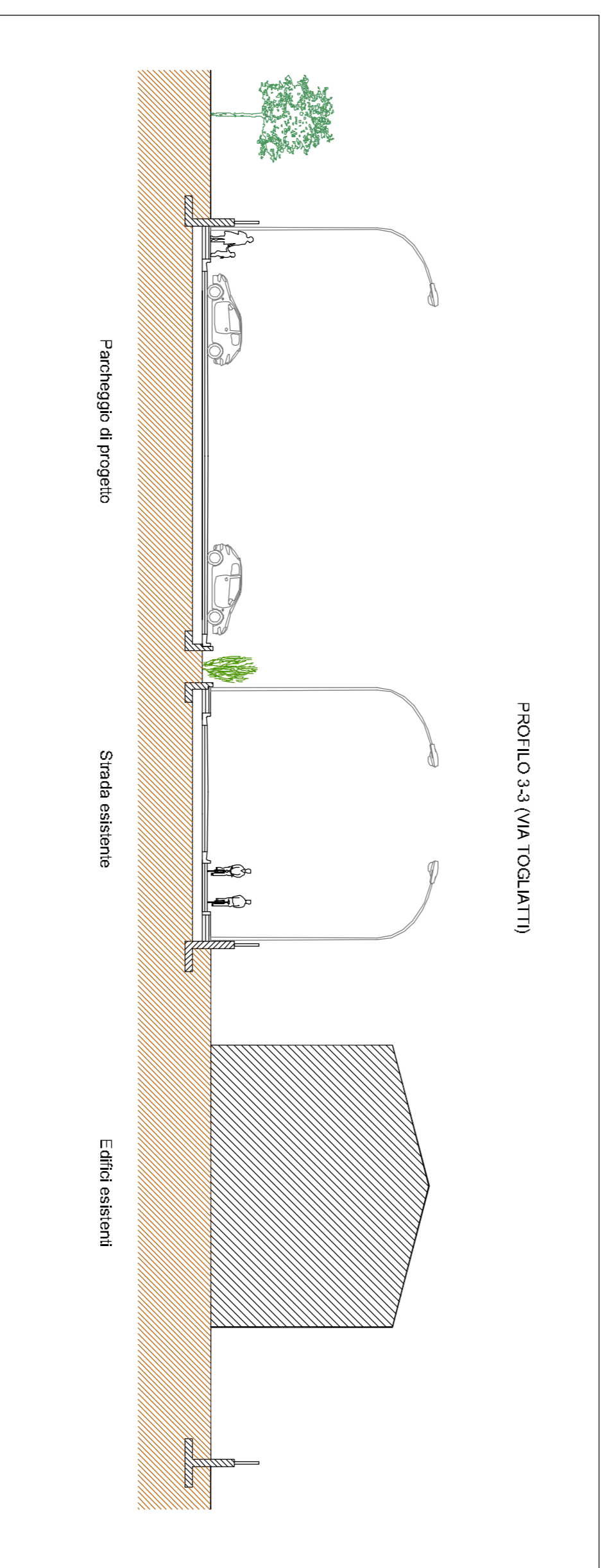
SEZIONE 17 (VIA DELLA LIBERAZIONE - SS 16)



SEZIONE 64 (VIA DEL CORREGGIO)



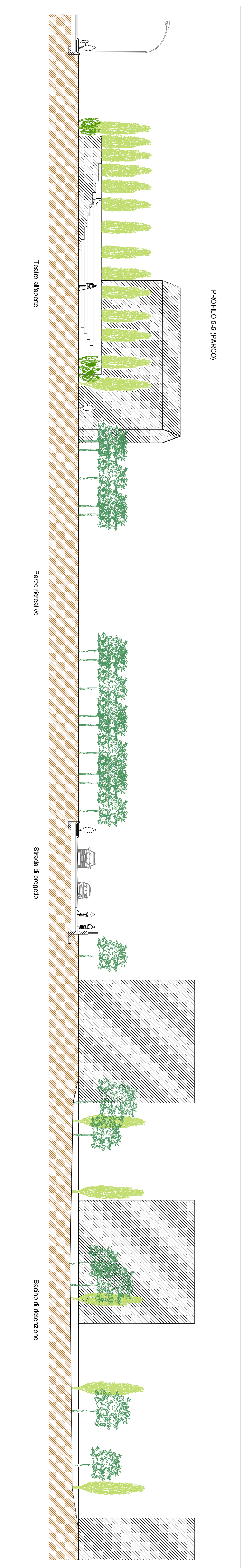
PROFILO 33A (VIA TOGLIATTI)



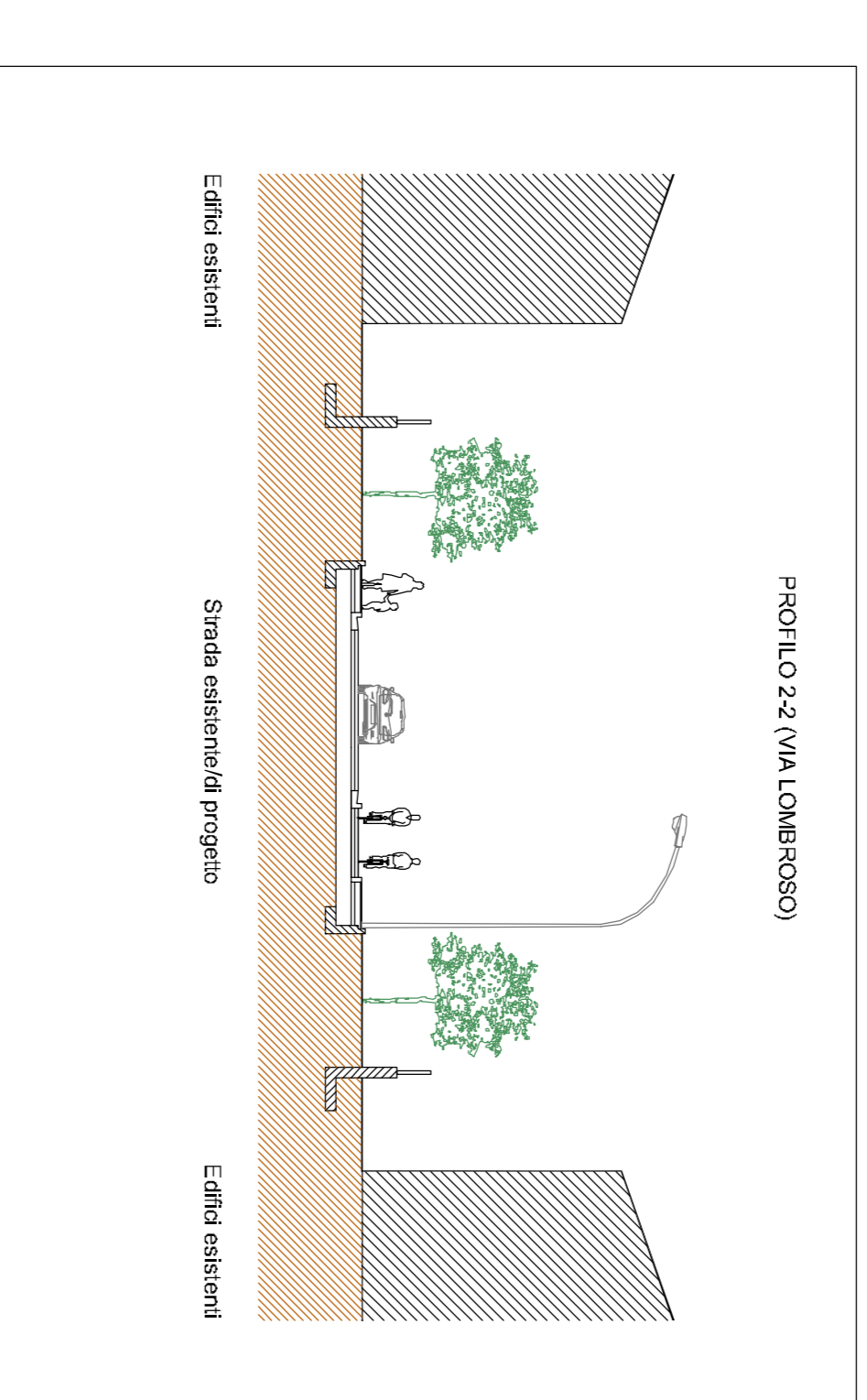
PLANIMETRIA SCALA 1:2000



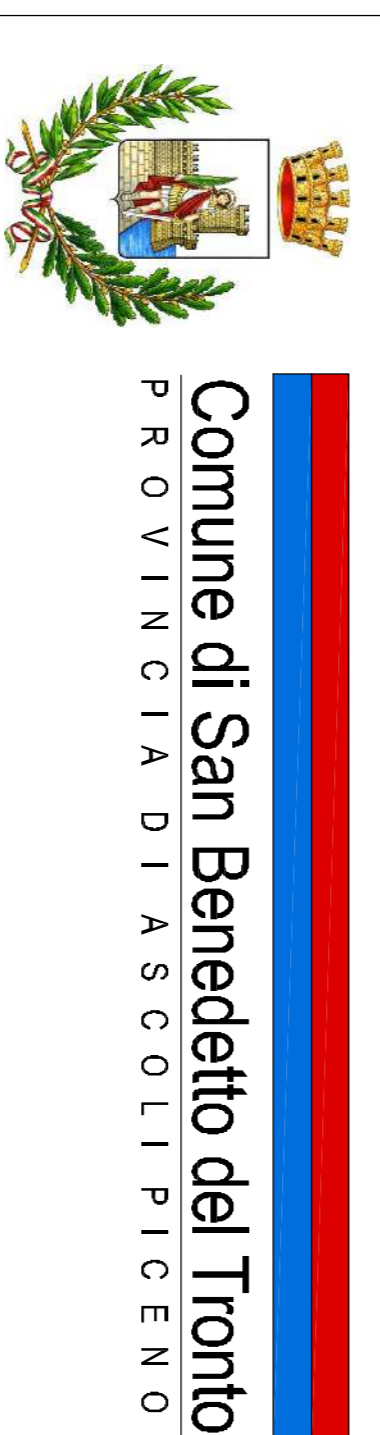
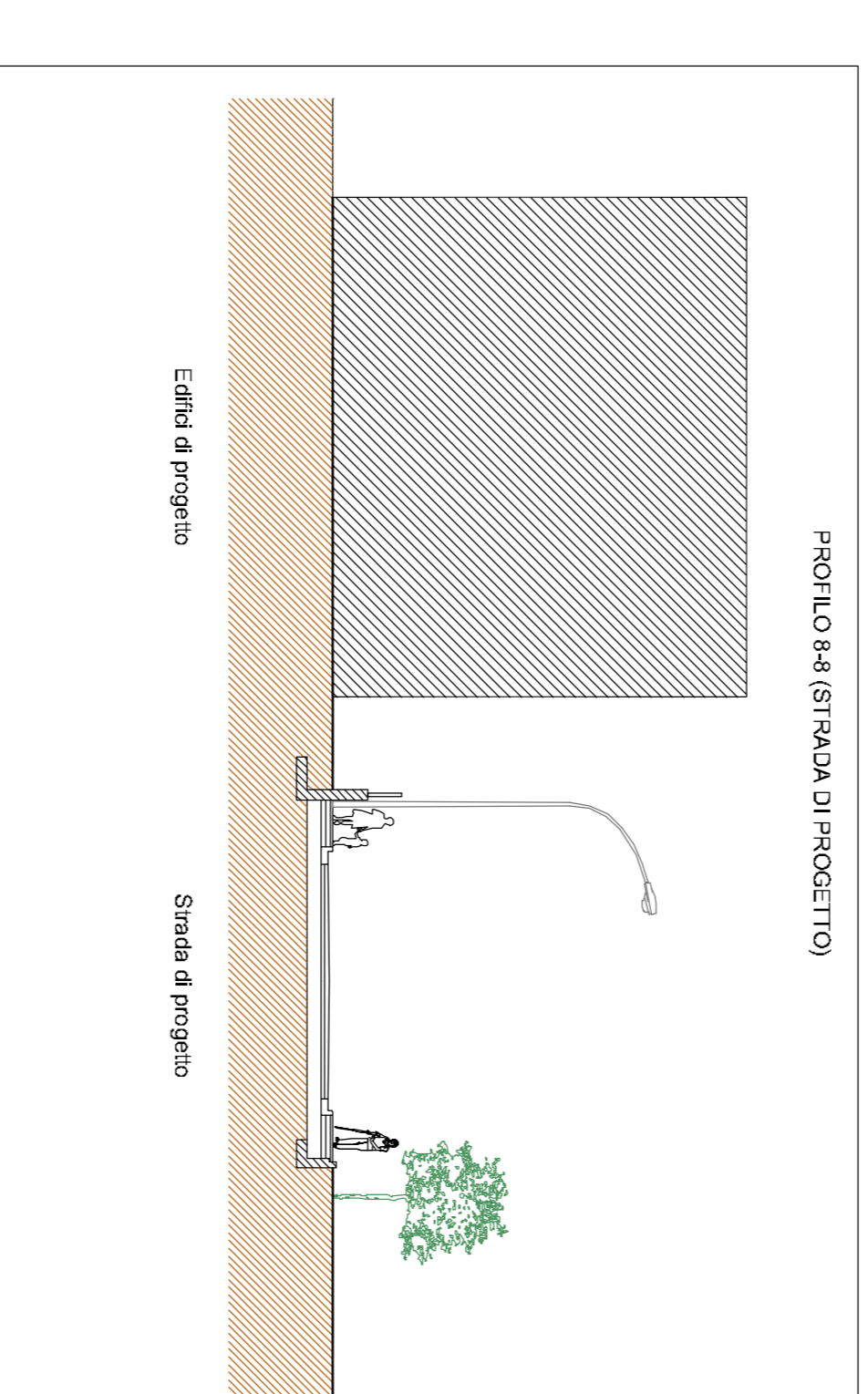
PROFILO 54 (PARCO)



PROFILO 22 (VIA COMMERCIO)



PROFILO 64B (STRADA DI PROGETTO)



PIANO PARTICOLAREGGIATO
DI INIZIATIVA PUBBLICA
IN ATTUAZIONE AL PRG VIGENTE
ZONA MARINA DI SOTTO - PIAZZA SAN PIO X

PPSPX

PROGETTAZIONE
SETTORE SVILUPPO E QUALITÀ DEL TERRITORIO E DELL'ECONOMIA LOCALE
DIRIGENTE DEL SETTORE
Ing. G. Pizzani

SETTORE PROGETTAZIONE E MANUTENZIONE OPERE PUBBLICHE
Ing. M. Conti
Arch. M. Calchi
Arch. G. Tiberti
Ing. S. Pizzani

PROFILI STRADALI DI PROGETTO

VARIANTE AMBITO 5

ELAB. 14

SCALA 1 : 200 - 2000

Fabbiano 2016