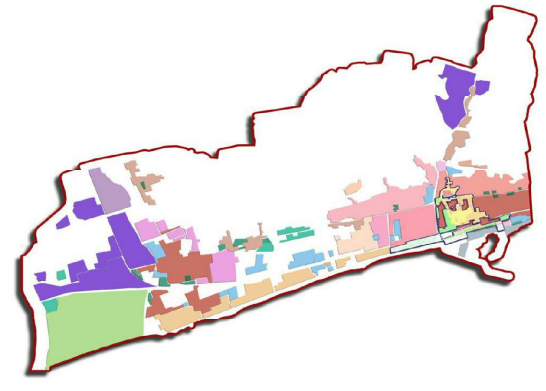


DOCUMENTO PRG



SETTORE SVILUPPO E QUALITÀ DEL TERRITORIO
E DELL'ECONOMIA LOCALE
DIRIGENTE DEL SETTORE
Ing. G. Polidori
Servizio Pianificazione Urbanistica, Sviluppo Sostenibile e S.I.T.
Ing. M. Cicchi
Geom. G. Ciaronchi
Geom. M. Forini
GEO. G. Tiburtini

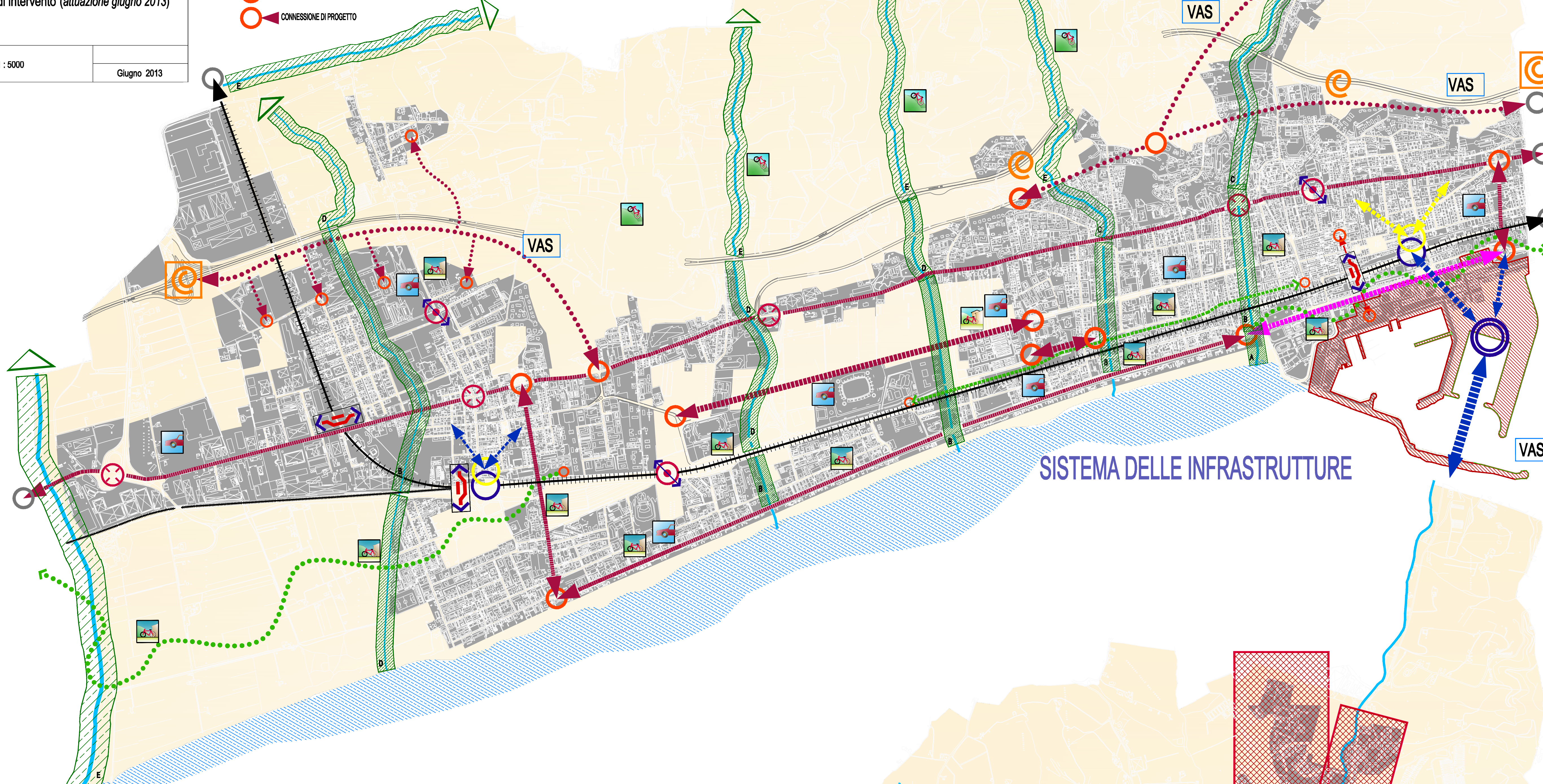
SCHEMA DIRETTORE: Strategie di intervento (attuazione giugno 2013)

ELAB. 05

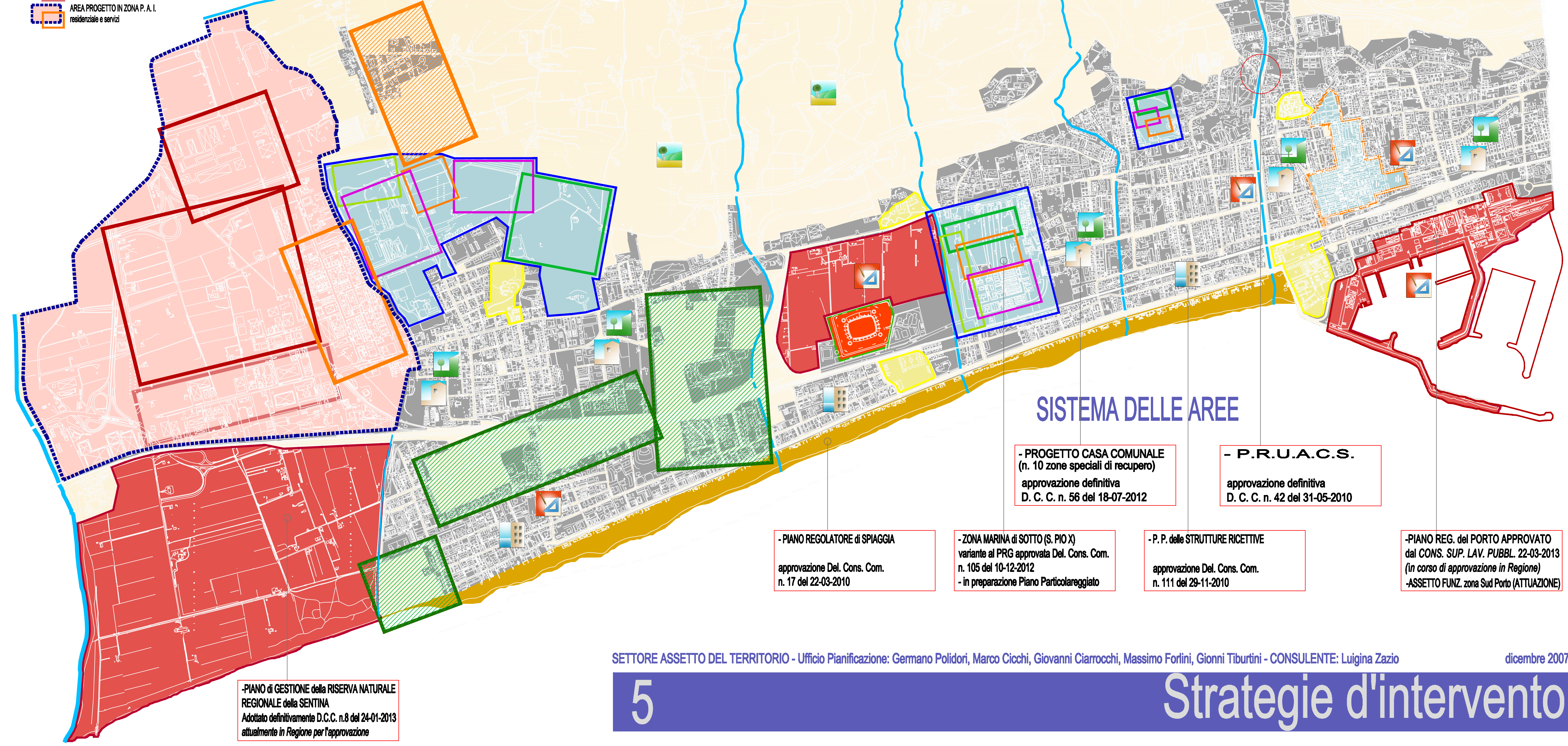
SCALA 1 : 5000

Giugno 2013

- CENTRO INTERMEDIARE MARITTIMA
- CENTRO INTERMEDIARE FERRO-GOMMA
- COLLEGAMENTO EXTRAURBANO
- COLLEGAMENTO URBANO
- COLLEGAMENTO DI QUARTIERE
- SVINCOLO AN ESISTENTE
- SVINCOLO AN DI PROGETTO
- PUNTI CRITICI
- PUNTI CRITICI con priorità progettuale
- NUOVE PERMEABILITÀ URBANE
- CONNESSIONE ESISTENTE
- CONNESSIONE DI PROGETTO
- PERCORSO URB. EXTRAURB.
- PERCORSO-CONNESSIONE viale Togliatti - viale dello Sport
- PERCORSO-CONNESSIONE attraversamento porto
- PERCORSO DA RIQUALIFICARE via Mare, SS 16, Lungomare
- PERCORSO MARITTIMO
- PERCORSO MECCANIZZATO
- PERCORSO SU GOMMA
- MOBILITÀ PUBBLICA SU GOMMA
- METROPOLITANA DI SUPERFICIE
- ZONA PORTUALE
- PIANO SOSTA/MOBILITÀ
- CORRIDOIO AMBIENTALE arenile/lungomare
- CORRIDOIO AMBIENTALE ambito urbano I
- CORRIDOIO AMBIENTALE ambito urbano II
- CORRIDOIO AMBIENTALE ambito portuale
- CORRIDOIO AMBIENTALE ambito extraurbano
- PARCO MARINO
- PISTA CICLABILE via dello Sport/Center Storico
- PISTA CICLABILE attraversamento zona portuale - collg. Sentina
- SISTEMA DEL VERDE E DELLA VIABILITÀ LENTA
- VAS VALUTAZIONE AMBIENTALE STRATEGICA



- AREE STRATEGICHE
- AREA PROGETTO residenziale pubblica e servizi
- AREA PROGETTO residenziale privata e servizi
- AREA PROGETTO parco pubblico
- AREA PROGETTO verde sportivo
- AREA PROGETTO IN ZONA P. A. I. produttiva
- AREA PROGETTO IN ZONA P. A. I. strada mercato
- AREA PROGETTO IN ZONA P. A. I. residenziale e servizi
- AREA PROGETTO stadio Privata della Palma
- AREA DI RIQUALIFICAZIONE URBANA residenze e servizi
- AREA DI TRASFORMAZIONE residenze e servizi
- AREA PRODUTTIVA DA RIQUALIFICARE zona Abate/Ab
- AREA PROGETTO -NUOVE CENTRALITÀ- Palacrosses - c. di abate - via del Cacciatore nord Colonna Sentina
- AREA STORICO-CULTURALE-RIORIENTATA
- VARIANTE PIANO DI SPAGNIA
- SISTEMA TURISTICO-RECREATIVO
- PROGETTO CASA piani di recupero zone demonegolate piano case
- VALORIZZAZIONE DEL PATRIMONIO PUBBLICO
- VALORIZZAZIONE DEL PATRIMONIO AMBIENTALE-EDILIZIO EXTRAURBANO
- CONCORSO - PROJECT FINANCING Abate - piazza S. Giovanni e Gariboldi - porto - zona Braccadoro - via Mare - ...



- PIANO REGOLATORE di SPAGNIA
approvazione Del. Cons. Com.
n. 17 del 22-03-2010
- ZONA MARINA di SOTTO (S. PIO X)
varianti al PRG approvata Del. Cons. Com.
n. 105 del 10-12-2012
- in preparazione Piano Particolareggiato
- P. P. delle STRUTTURE RICETTIVE
approvazione Del. Cons. Com.
n. 111 del 29-11-2010
- PROGETTO CASA COMUNALE
(n. 10 zone speciali di recupero)
approvazione definitiva
D. C. C. n. 56 del 18-07-2012
- P. R. U. A. C. S.
approvazione definitiva
D. C. C. n. 42 del 31-05-2010
- PIANO REG. del PORTO APPROVATO
dal CONS. SUP. LAV. PUBBL. 22-03-2013
(in corso di approvazione in Regione)
-ASSETTO FUNZ. zone Sud Porto (ATTUAZIONE)

-PIANO di GESTIONE della RISERVA NATURALE REGIONALE della SENTINA
Adottato definitivamente D.C.C. n.8 del 24-01-2013
attualmente in Regione per l'approvazione