



CITTÀ DI SAN BENEDETTO DEL TRONTO

PROVINCIA DI ASCOLI PICENO
SETTORE PROGETTAZIONE E MANUTENZIONE
OPERE PUBBLICHE

VIALE DE GASPERI, 120 - TEL. 0735/794330 - FAX. 0735/794309 - CODICE FISCAL E PARTITA IVA 00360140446

Progetto "Ciclovia Costa Picena" in collaborazione fra i Comuni di San Benedetto del Tronto, Grottammare e Cupra Marittima, delle attività per la partecipazione al bando relativo al Piano Nazionale di Sicurezza Stradale (PNSS) - 4° e 5° programma di attuazione

San Benedetto del Tronto, li
-

Aggiornamento
-

**PROGETTO
ESECUTIVO**

Scala

-

Tavola
B5

TIPOLOGIA DELLA SEGNALETICA STRADALE


Progettista:
Dott. Ing. Nicola Antolini
Coordinatore della Sicurezza per la progettazione:
Dott. Arch. Alfredo Di Concetto

Collaboratori:
Geom. Filippo D'Angeli
Geom. Antonio Palestini

Il Progettista
Dott. Ing. Nicola Antolini

Il R.U.P.
Dott. Ing. Enrico Offidani








Il Dirigente
Dott. Arch. Farnush Davarpanah





Ciclovia della Costa Picena

Segnaletica principale:

Classe	Descrizione	Forma	Contenuto	Ubicazione	Dimensioni (in cm)	Segnaletica																																		
1.A	Segnale principale sulla pista ciclabile	Segnale a freccia Colore: verde prato Fondo bianco riflettente, scritta in nero	Destinazione finale Distanza Simbolo di bicicletta	Agli incroci e deviazioni sulla pista ciclabile	25x100 Il simbolo di bicicletta deve essere almeno di 15 cm																																			
1.B	Deviazioni dalla pista ciclabile verso l'abitato (l'accesso non avviene su pista ciclabile) Deviazione dalla pista ciclabile verso siti di particolare pregio (l'accesso non avviene su pista ciclabile)	Segnale a freccia Colore marrone Scritta bianca	Destinazione Distanza Località, sito di particolare pregio archeologico, storico, paesaggistico, ecc.	Alle deviazioni dalla pista ciclabile verso l'abitato, qualora non vi sia una pista ciclabile che vi ci porti Deviazione dalla pista ciclabile verso siti di particolare pregio	20x100	 																																		
1.C	Deviazione dalla pista ciclabile verso pista ciclabile tematica	Segnale a freccia Colore verde Scritta in nero	Destinazione o indicazione di pista ciclabile tematica Distanza	Alle deviazioni dalla pista ciclabile verso pista tematica	20x60																																			
1.D	Sulla pista ciclabile, prima di incroci	Rettangolo Colore verde Scritta in nero	Freccia direzionale come preinformazione DEFINIZIONE DI COLORI: <table border="1" data-bbox="1003 1291 1656 1409"> <tr><td>colore</td><td>definizione</td></tr> <tr><td>verde</td><td>Verde prato</td></tr> <tr><td>marrone</td><td>Marrone come da codice della strada</td></tr> <tr><td>bianco</td><td>Bianco riflettente come da codice della strada</td></tr> <tr><td>nero</td><td>Scrittura</td></tr> </table> DIMENSIONI DELLE SCRITTURE: <table border="1" data-bbox="1003 1465 1249 1675"> <tr><th>Riferimento classe segnale</th><th>Dimensione della scrittura (mm)</th></tr> <tr><td>1.A</td><td>60</td></tr> <tr><td>1.B</td><td>60</td></tr> <tr><td>1.C</td><td>40</td></tr> <tr><td>1.D</td><td>40</td></tr> <tr><td>1.E</td><td>40</td></tr> <tr><td>2.A</td><td>30/60</td></tr> <tr><td>2.B</td><td>30/40</td></tr> <tr><td>2.C</td><td>50</td></tr> <tr><td>3.A</td><td>60</td></tr> <tr><td>3.B</td><td>10/25</td></tr> <tr><td>3.C</td><td>60/10/25/...</td></tr> </table>	colore	definizione	verde	Verde prato	marrone	Marrone come da codice della strada	bianco	Bianco riflettente come da codice della strada	nero	Scrittura	Riferimento classe segnale	Dimensione della scrittura (mm)	1.A	60	1.B	60	1.C	40	1.D	40	1.E	40	2.A	30/60	2.B	30/40	2.C	50	3.A	60	3.B	10/25	3.C	60/10/25/...	100 – 150 m prima dell'incrocio	60x80 o 80x80	
colore	definizione																																							
verde	Verde prato																																							
marrone	Marrone come da codice della strada																																							
bianco	Bianco riflettente come da codice della strada																																							
nero	Scrittura																																							
Riferimento classe segnale	Dimensione della scrittura (mm)																																							
1.A	60																																							
1.B	60																																							
1.C	40																																							
1.D	40																																							
1.E	40																																							
2.A	30/60																																							
2.B	30/40																																							
2.C	50																																							
3.A	60																																							
3.B	10/25																																							
3.C	60/10/25/...																																							
1.E	Complementaread 1.B, 1.C, 1.D	rettangolo	Informazione aggiuntiva relativa all'itinerario ciclabile	Da combinare con 1.B, 1.C, 1 D	20x60																																			
1.F	Complementarea 3.A, 3.B	rettangolo	Informazione aggiuntiva sulla indicazione di itinerario e servizi	Da combinare con 3.A, 3.B, 3.C	20x100																																			

PROGETTO della SEGNALETICA ai punti di INFORMAZIONE su percorsi per PISTE CICLABILI

Tav. B5

pag. 2 di 3

Segnaletica ai punti di informazione:

Classe	Descrizione	Forma	Contenuto	Ubicazione	Dimensioni (in cm)	Segnaletica
3.A	Cartello di località o indicazione di località per piazzola di sosta (per Centri superiori a 3000 abitanti)	rettangolo	Nome della località Pittogramma delle infrastrutture locali offerte Altitudine e coordinate geografiche del sito attuale	Sulla pista ciclabile Alla piazzola di sosta della località Alla piazzola di sosta di deviazioni verso località	25x100	
3.B	Itinerario di pista ciclabile - schema	rettangolo	Destinazioni Direzioni Distanze Altitudini Indicazioni di pendenze Località lungo la pista ciclabile Piazzole di sosta lungo la pista ciclabile Piano schematico Classificazione del grado di difficoltà (con il sistema dei colori)	Sulla pista ciclabile In tutte le piazzole di sosta	25x100	
3.C	Cartelli informativi	rettangolo	Cartina delle ciclabili Informazioni su piazzole di sosta, localizzazioni, località (informazioni più dettagliate), ciclabile tematica, siti di particolare pregio, Natura, Cultura, ristoro, proposte di itinerari, suggerimenti, pendenze, testo informativo su eventi ed attrazioni culturali, Grado di difficoltà	Sulla pista ciclabile nella località, punto di incontro, nella piazzola di sosta nella località, alle deviazioni verso località, siti di particolare pregio, natura, cultura	100x100	





DEFINIZIONE DI COLORI:

colore	definizione
verde	Verde prato
marrone	Marrone come da codice della strada
bianco	Bianco riflettente come da codice della strada
nero	Scrittura

DIMENSIONI DELLE SCRITTURE:

Riferimento classe segnale	Dimensione della scrittura (mm)
1.A	60
1.B	60
1.C	40
1.D	40
1.E	40
2.A	30/60
2.B	30/40
2.C	50
3.A	60
3.B	10/25
3.C	60/10/25/...

Segnaletica di avviamento ed intermedia:

Classe	Descrizione	Forma	Contenuto	Ubicazione	Dimensioni (in cm)	Segnaletica
2.A	Segnaletica su strade pubbliche all'interno del Centro abitato	rettangolo	Destinazione Simbolo di bicicletta Freccia (direzione) (segno o numero di itinerario) su cartello bianco con bordo superiore verde	Sulla pista ciclabile come conferma A cambiamento di direzione Su tratti promiscui	20x60	 
2.B	Cartello di avviamento verso piazzola di sosta	rettangolo	Simbolo di piazzola di sosta Freccia distanza	Sulla pista ciclabile	20x60	
2.C	Cartello di conferma di pista ciclabile	rettangolo	Simbolo di bicicletta (Segno o numero di itinerario) Freccia	Sulla pista ciclabile e altrove	20x40	

DEFINIZIONE DI COLORI:

colore	definizione
verde	Verde prato
marrone	Marrone come da codice della strada
bianco	Bianco riflettente come da codice della strada
nero	Scrittura

DIMENSIONI DELLE SCRITTURE:

Riferimento classe segnale	Dimensione della scrittura (mm)
1.A	60
1.B	60
1.C	40
1.D	40
1.E	40
2.A	30/60
2.B	30/40
2.C	50
3.A	60
3.B	10/25
3.C	60/10/25/....