

COMUNE DI SAN BENEDETTO DEL TRONTO
Provincia di Ascoli Piceno

PIANO DI RECUPERO
Immobile residenziale in Via Calatafimi 131

INQUADRAMENTO TERRITORIALE
PIANO QUOTATO_STATO DI FATTO

TAVOLA
A 01

SCALA
1:1000
1:500
1:200

PROPRIETÀ
Mocilax s.r.l.

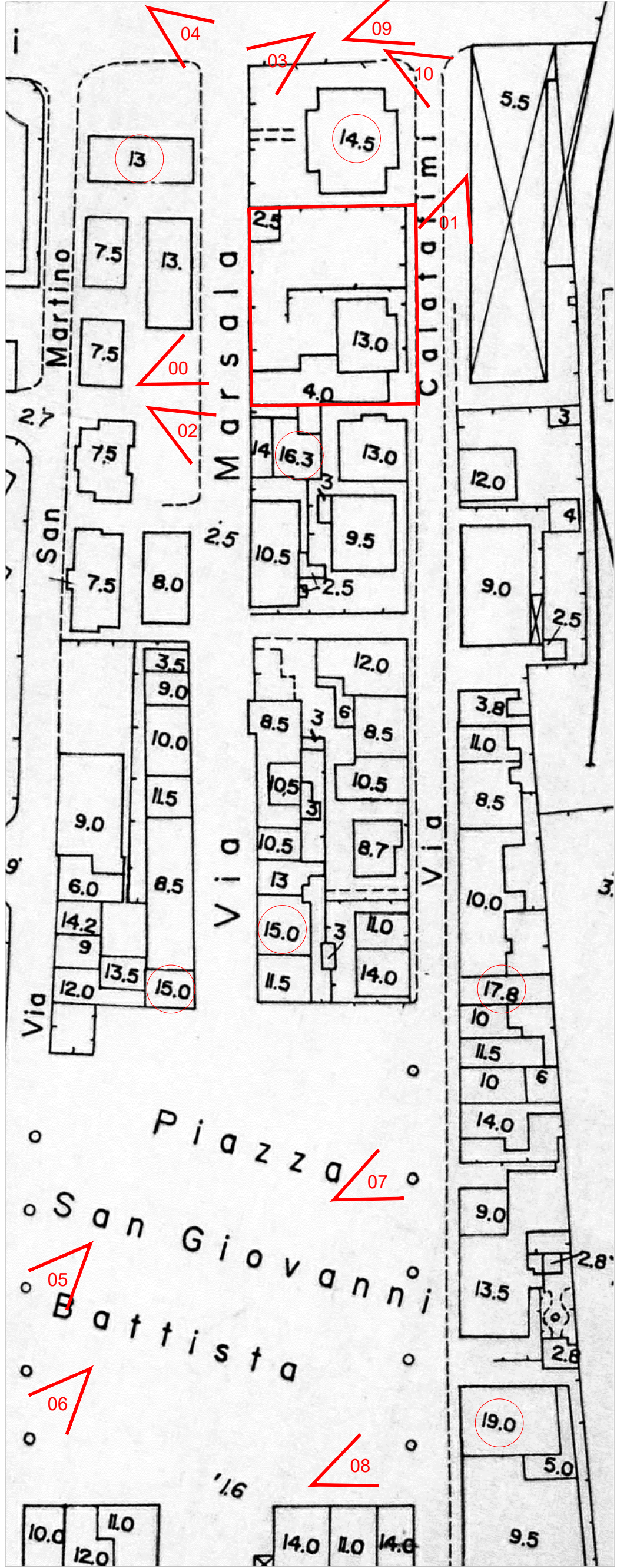
DATA
19 Giugno 2017

PROGETTISTI
ARCH. MARCO MASCARETTI
ARCH. NATASCIA MARINUCCI

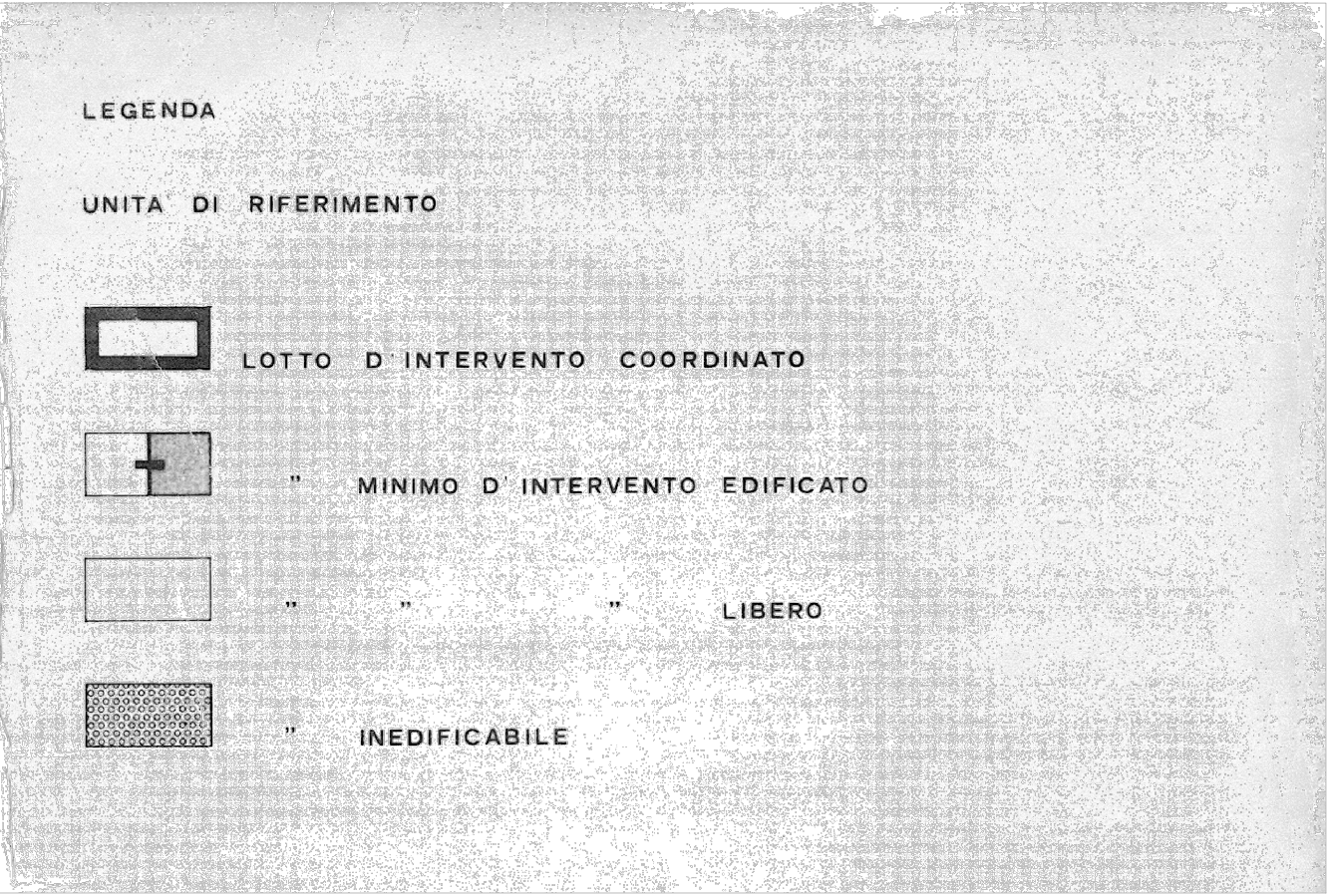
MMI architetti
via Belli 20
63074 San Benedetto Tronto (AP)
info@mmiarchitetti.com



VISTA AEREA CONI OTTICI



ALTEZZE EDIFICI

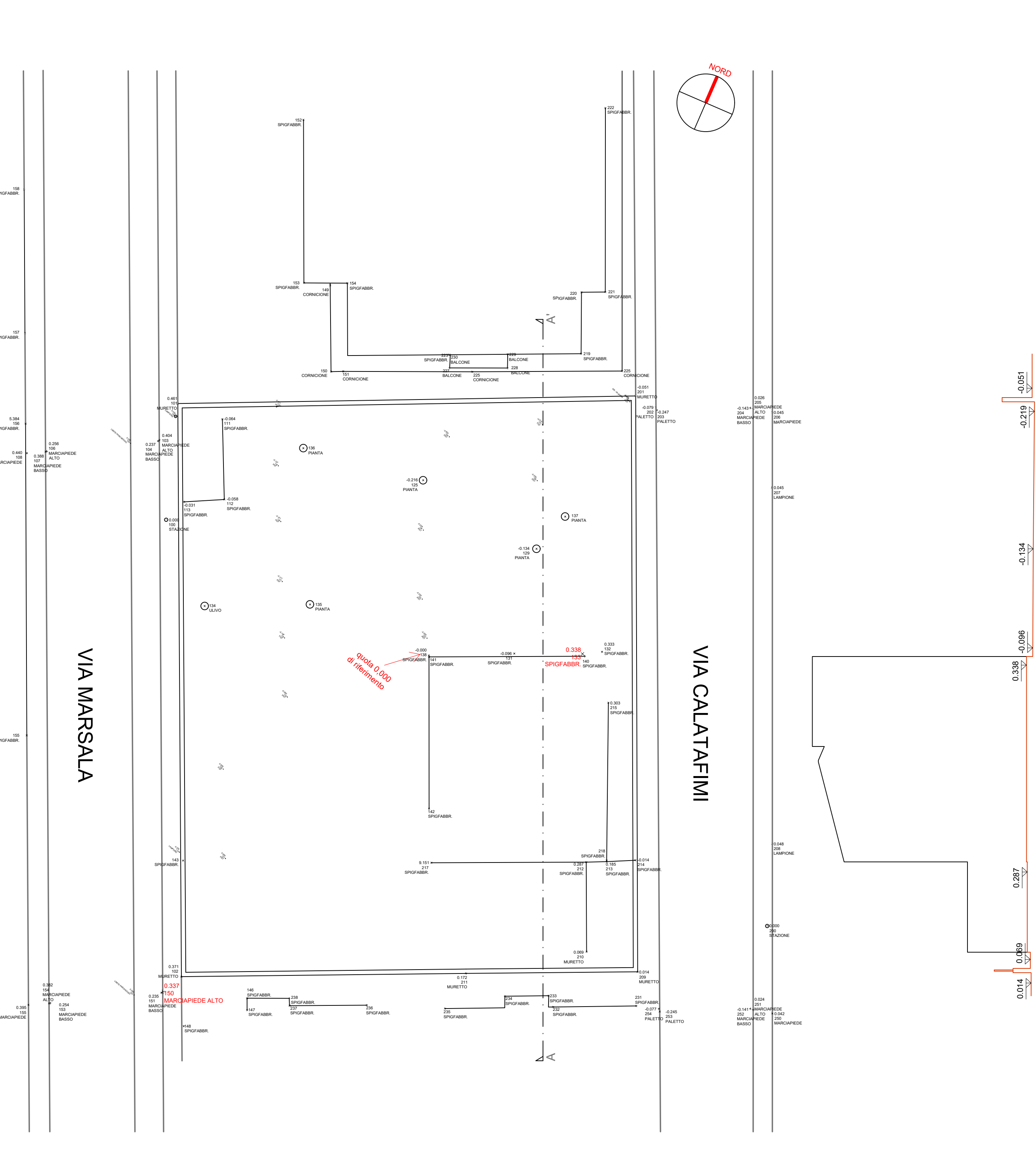


STRALCIO PIANO DI RECUPERO "A2 - CENTRO" VIGENTE
TAVOLA DI COORDINAZIONE NORMATIVA
Scala 1:1000



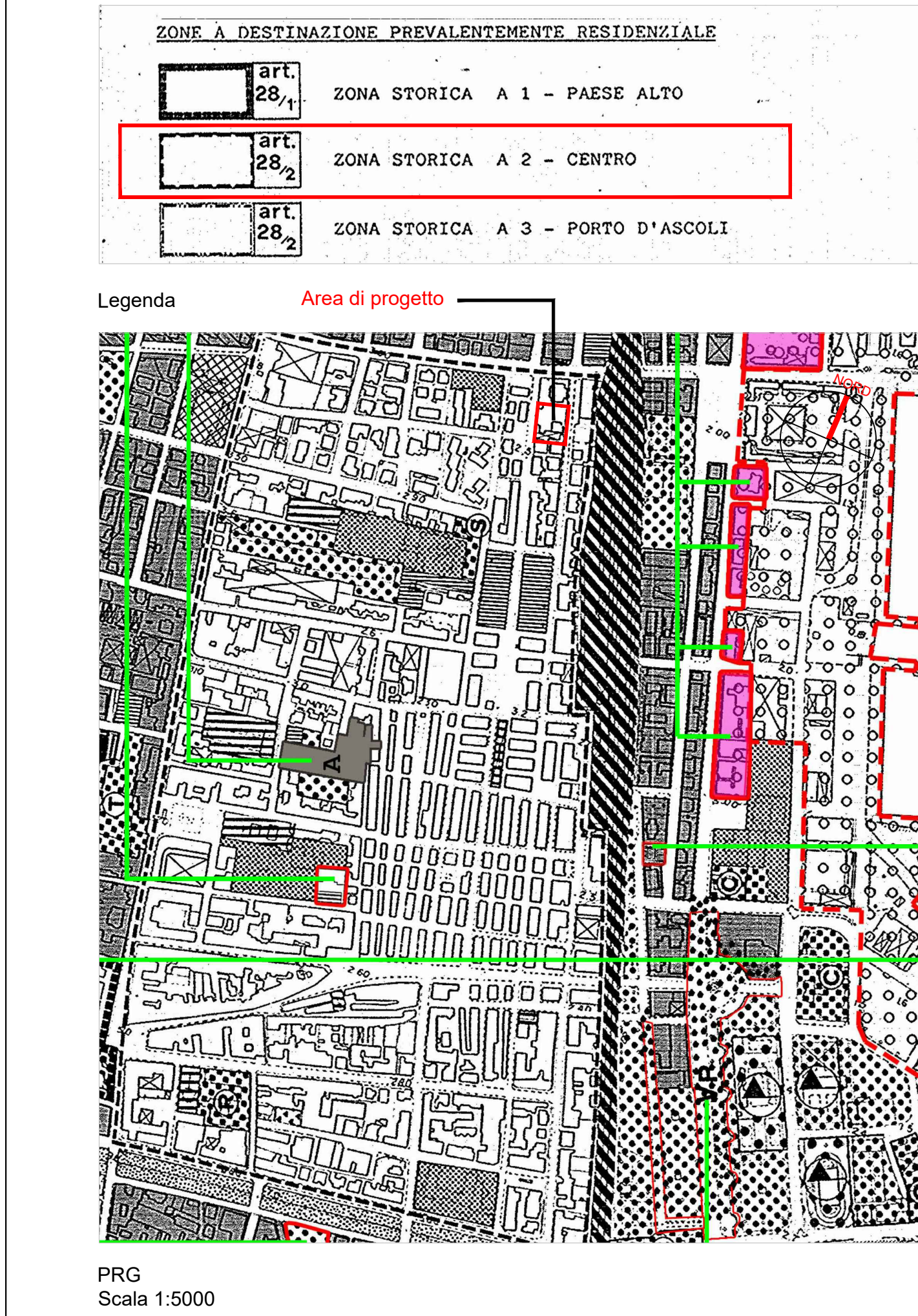
SEZIONE
STATO DI FATTO
Scala 1:500

CATASTALE FOGLIO 5
Scala 1:500



PIANO QUOTATO STATO DI FATTO
Scala 1:200

SEZIONE A - A'
Scala 1:200




VISTA_00



VISTA_01



VISTA_02



VISTA_03



VISTA_04



VISTA_05




VISTA_06



VISTA_07



VISTA_08



VISTA_09



VISTA_10