



**Comune di San Benedetto del Tronto**  
PROVINCIA DI ASCOLI PICENO

# PPSPX

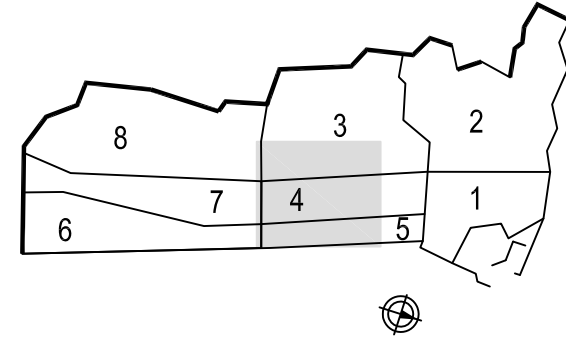
PIANO PARTICOLAREGGIATO  
DI INIZIATIVA PUBBLICA  
IN VARIANTE AL PRG VIGENTE (ART.26 L.R. 34/92)  
ZONA MARINA DI SOTTO - PIAZZA SAN PIO X

PROGETTAZIONE  
SETTORE SVILUPPO E QUALITA' DEL TERRITORIO E DELL'ECONOMIA LOCALE

DIRIGENTE DEL SETTORE  
ing. G. Polidori

Servizio Pianificazione Urbanistica, Sviluppo Sostenibile e S.I.T.  
ing. M. Cicchi  
per.ed. G. Chiarocchi  
geom. E. Filacci  
geom. M. Fortini  
dott. G. Taurini

CONSULENZA  
arch. L. Zazio



**Studio Associato di Geologia  
e Geotecnica Marucci**  
Via B. Croce, 79 - 63100 Ascoli Piceno  
Tel. e Fax: 0736-45892 - email: stgmarucci@libero.it

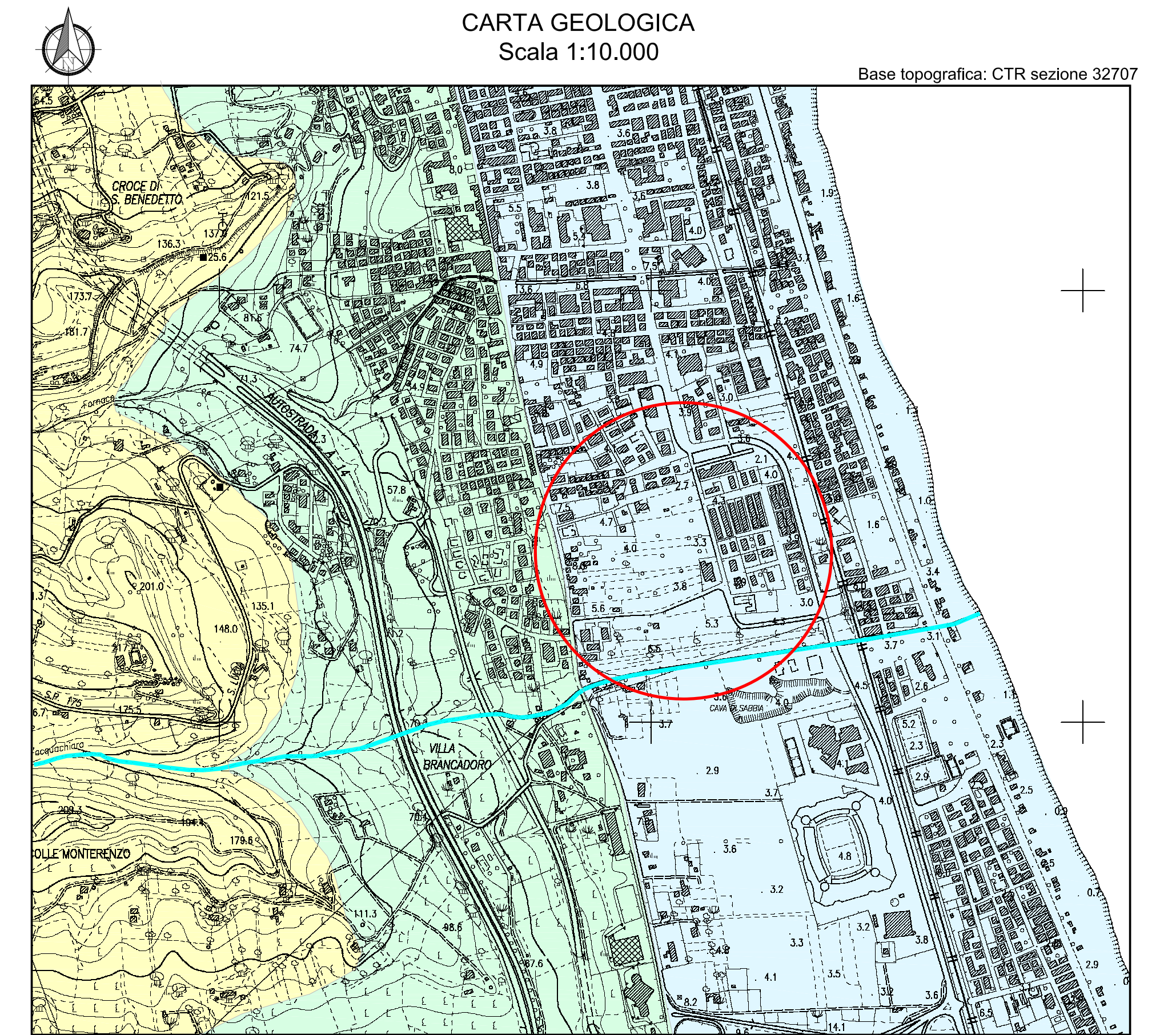
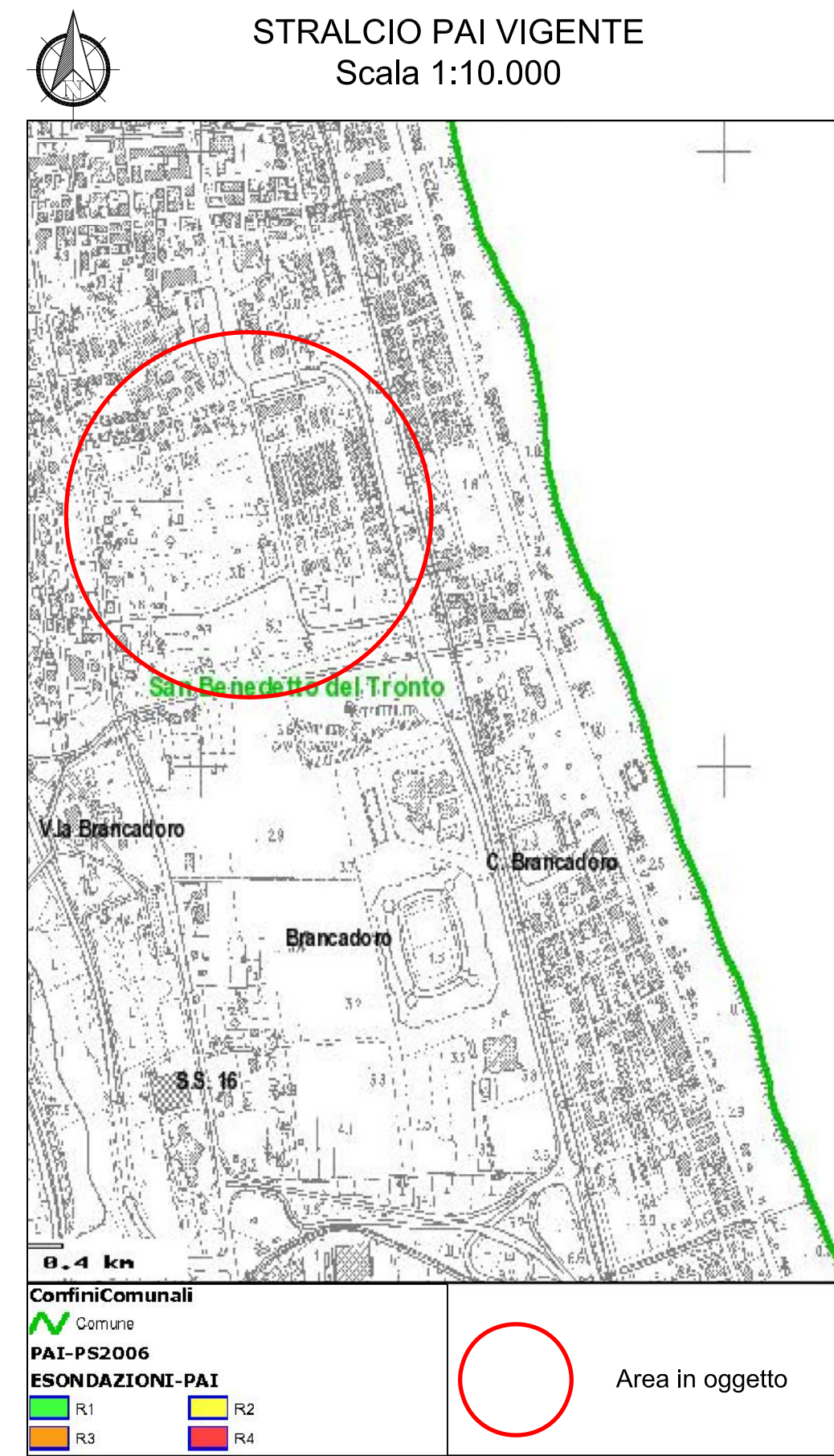
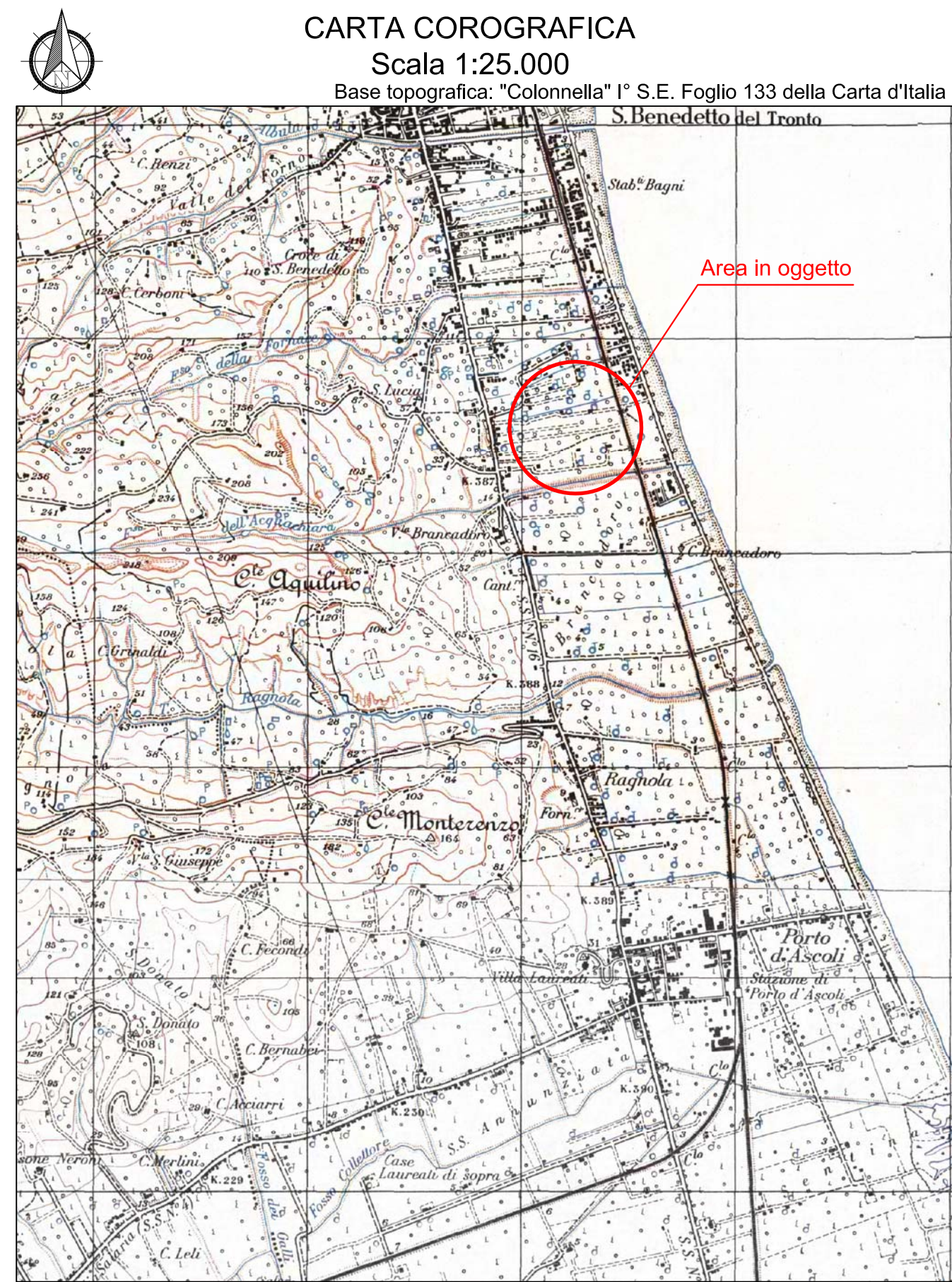
il geologo:  
dott.geol. Cinzia Marucci

RELAZIONE GEOLOGICA  
INQUADRAMENTO TERRITORIALE

ELAB. 21/B

Scale varie

Febbraio 2011



**CARTA DI ZONIZZAZIONE DI PROGETTO**  
Scala 1:2.500

