
Comune di San Benedetto del Tronto
 PROVINCIA DI ASCOLI PICENO

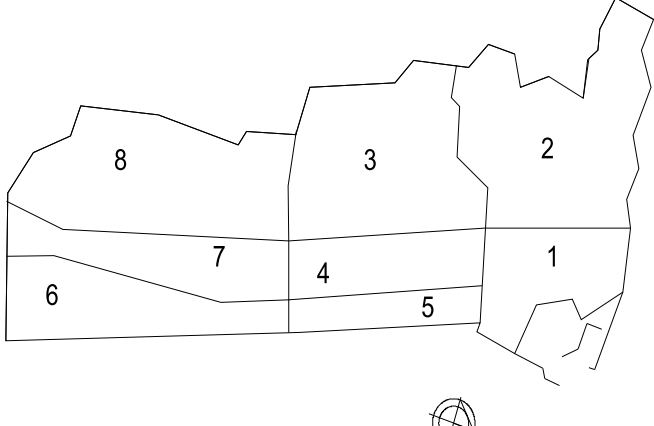
PIANO ATTUATIVO DI RIQUALIFICAZIONE E SALVAGUARDIA DEL PATRIMONIO EDILIZIO URBANO

PRG

PROGETTAZIONE SETTORE ASSETTO DEL TERRITORIO
 Ufficio Piano e Regio Edilizia

RESPONSABILI DEL PROGETTO
 Origine: Spina Assetto del Territorio
 dott.ing. C. Zamparola
 Direzione: Ufficio Piano e Regio Edilizia
 dott.ing. G. Polidori

COLLABORATORI E REDINE GRAFICA
 studio di cui responsabile
 per arch. G. Cianciotti
 architetti tecnici
 geom. G. Tassinari
 geom. M. Pardi



CARTOGRAFIA STORICA
 AMBITO URBANO


ASSESSORE ALL'URBANISTICA SINDACO SEGRETARIO GENERALE
 P. Pizzoccoli

PLANIMETRIE

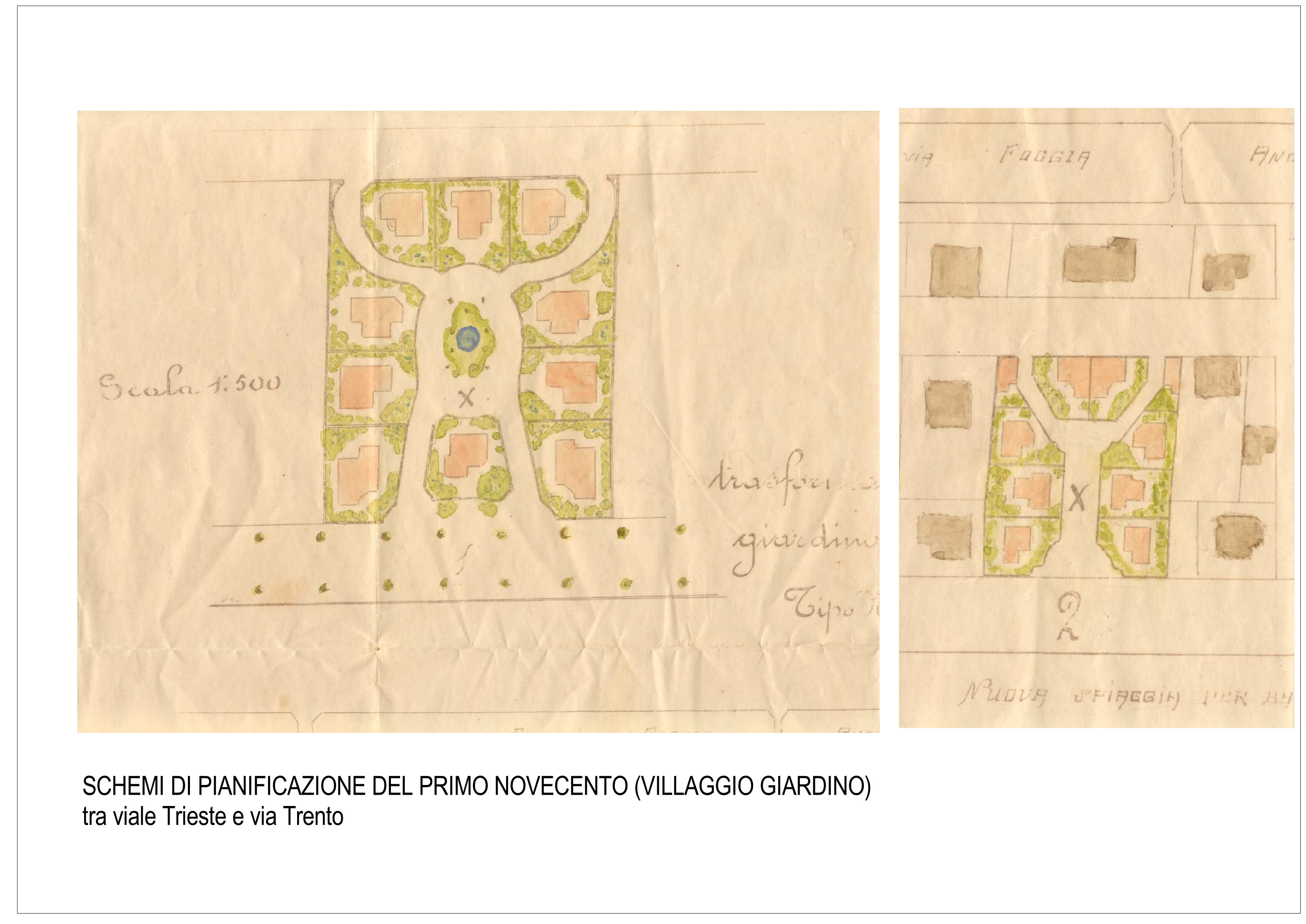
| | | |
|------------|--|---------------|
| Elab. PE04 | | |
| | | Dicembre 2000 |



PLANIMETRIA SU BASE CATASTALE 1813 dell'abitato di S. Benedetto



STRALCIO PLANIMETRICO SU BASE CATASTALE 1813 con l'indicazione dei relitti marittimi e la linea di costa del 1782



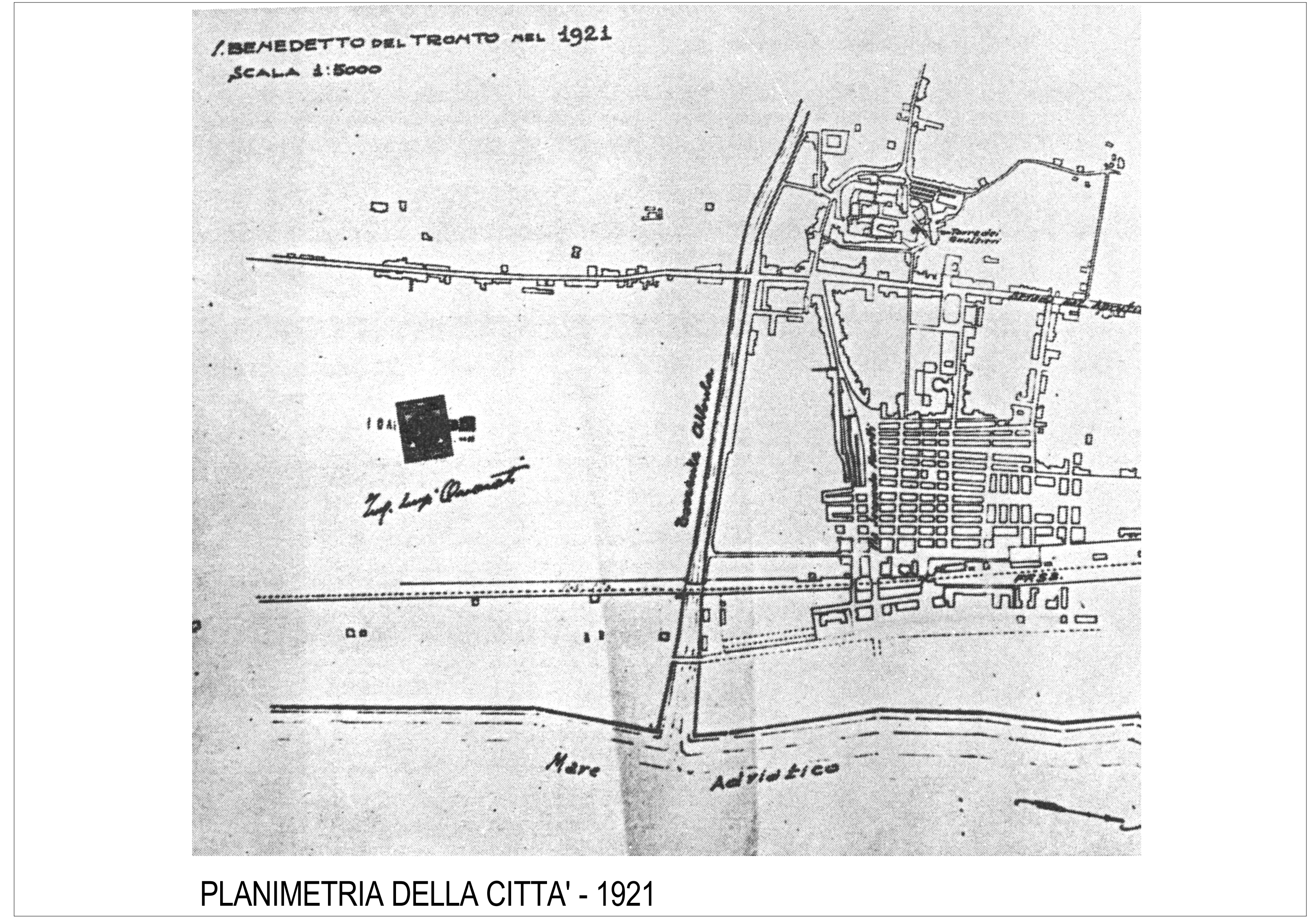
SCHEMI DI PIANIFICAZIONE DEL PRIMO NOVECENTO (VILLAGGIO GIARDINO) tra viale Trieste e via Trento



STRALCIO PLANIMETRICO SU BASE CATASTALE 1813 dell'area della Caserma Pontificia



PLANIMETRIA CATASTALE DEL PAESE ALTO con l'indicazione della destinazione delle varie particelle - 1888



PLANIMETRIA DELLA CITTA' - 1921